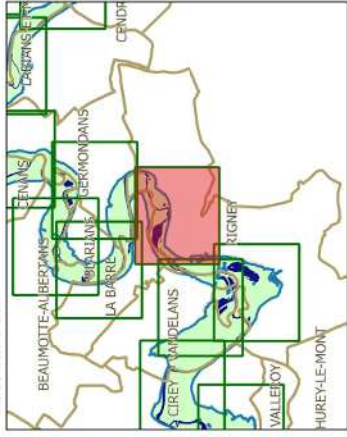
























PPRI interdépartemental de la moyenne vallée de l'Ognon

CARTES DES ENJEUX planche 40

Localisation



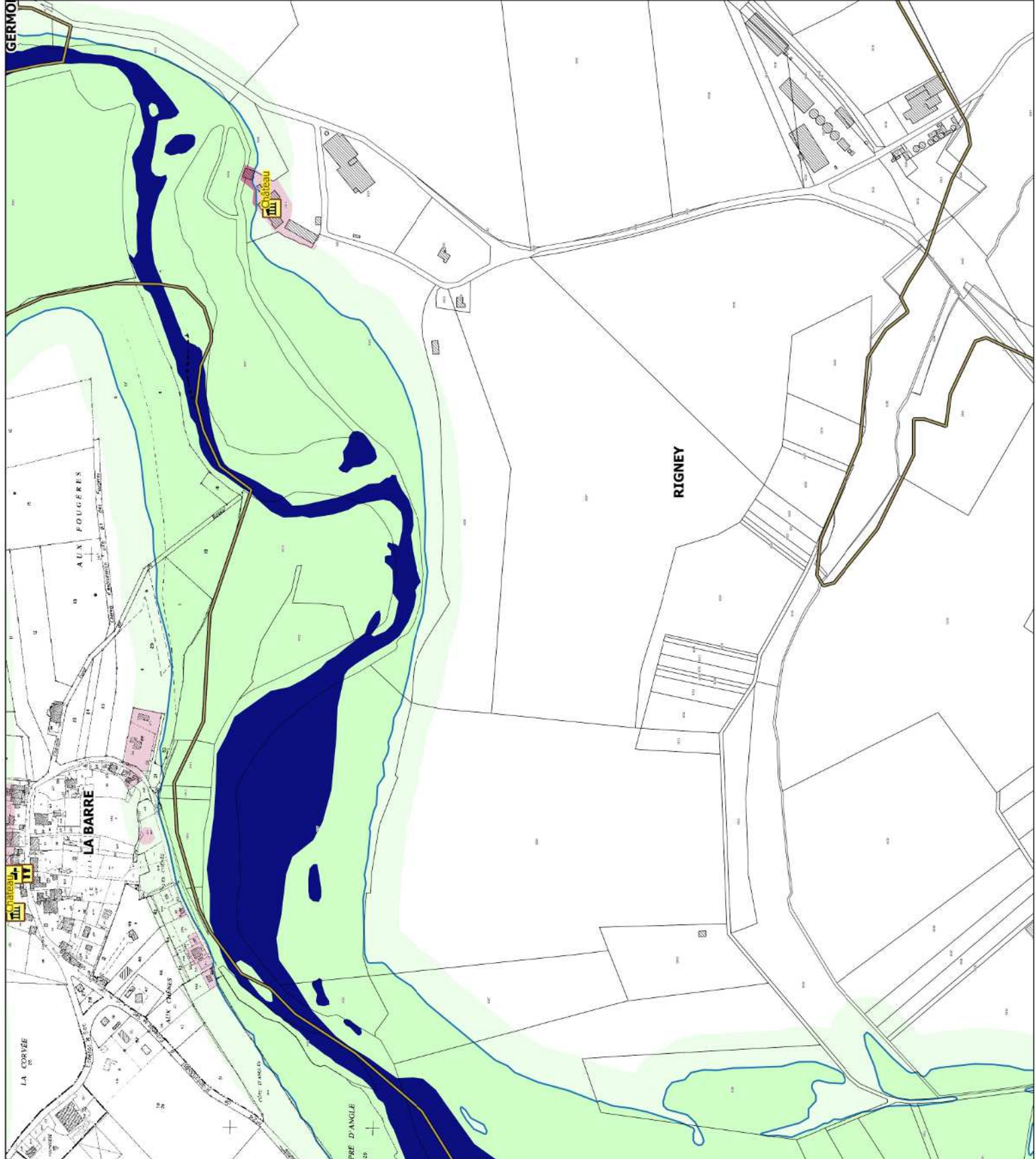
Légende

	limites de communes		secteur couvert par un autre PPRI		hydrographie (lit mineur, plans d'eau)		contour de la zone inondable (aléas)
zonage enjeux							
	zone non urbanisée		activité industrielle		zone peu urbanisée		zone moyennement urbanisée
	zone urbanisée dense		centre de secours		zone moyennement urbanisée		zone urbanisée dense
	mairie		gendarmerie		collège-lycée		camping
	activité industrielle		bât. remarquable		dechèterie		st. épuration
	école		ERP				



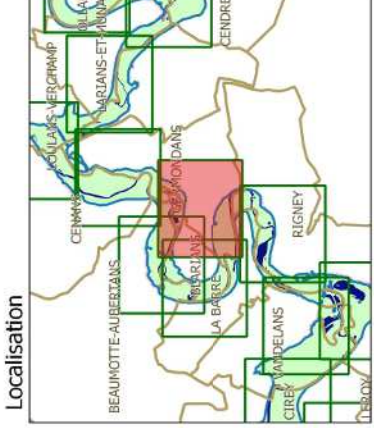
échelle : 1/5000

source : DDT25/ERNF/UPRINT
 fond de plan : IGN BD Parcellaire
 Date : 14/04/2017



PPRI interdépartemental de la moyenne vallée de l'Ognon

CARTES DES ENJEUX planche 41



Légende

- limites de communes
- secteur couvert par un autre PPRI
- hydrographie (lit mineur, plans d'eau)
- contour de la zone inondable (aléas)

zonage enjeux

- zone non urbanisée
- zone peu urbanisée
- zone moyennement urbanisée
- zone urbanisée dense

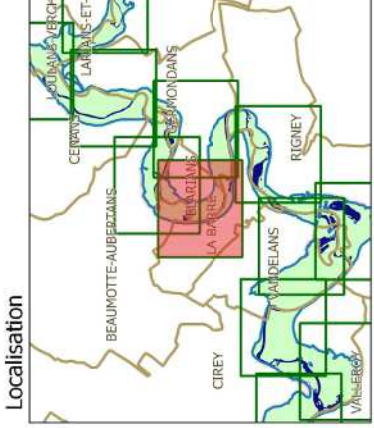
enjeux ponctuels

- activité industrielle
- centre de secours
- mairie
- gendarmerie
- école
- collège-lycée
- bât. remarquable
- camping
- dechèterie
- ERP
- st. épuration



PPRI interdépartemental de la moyenne vallée de l'Ognon

CARTES DES ENJEUX planche 42



Légende

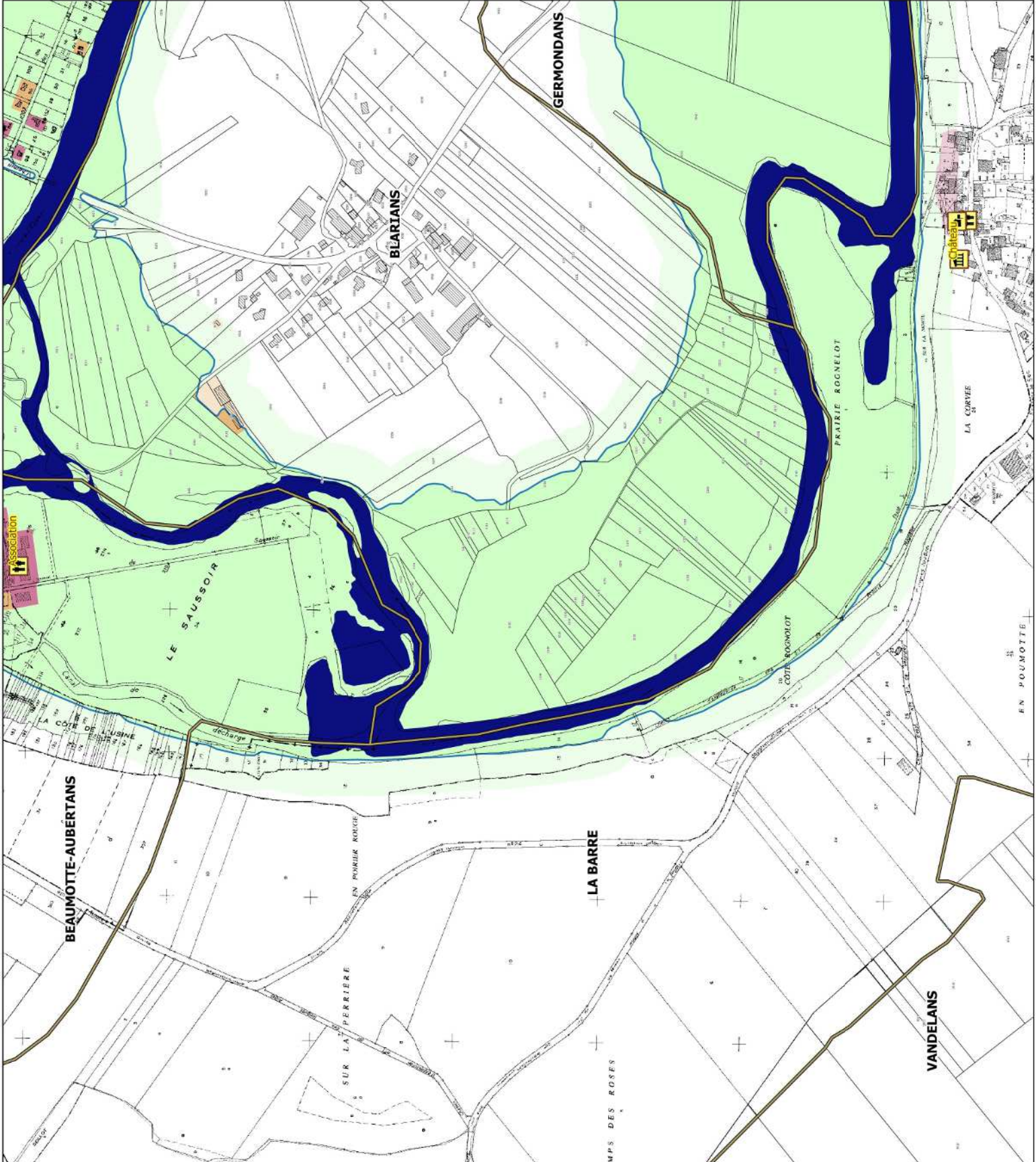
- limites de communes
- secteur couvert par un autre PPRI
- hydrographie (lit mineur, plans d'eau)
- contour de la zone inondable (aléas)

zonage enjeux

- zone non urbanisée
- zone peu urbanisée
- zone moyennement urbanisée
- zone urbanisée dense

enjeux ponctuels

- activité industrielle
- centre de secours
- gendarmerie
- bât. remarquable
- dechèterie
- st. épuration
- mairie
- école
- collège-lycée
- camping
- ERP





Liberté • Égalité • Fraternité

RÉPUBLIQUE FRANÇAISE

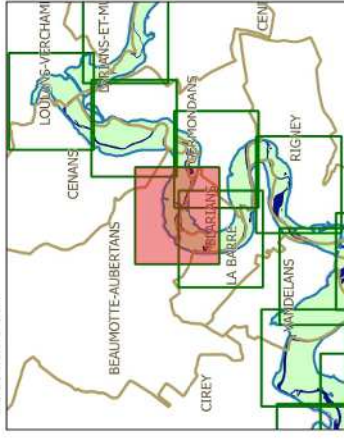
PRÉFET DU DOUBS

PRÉFÈTE DE LA HAUTE-SAÔNE

PPRI interdépartemental de la moyenne vallée de l'Ognon

CARTES DES ENJEUX planche 43

Localisation



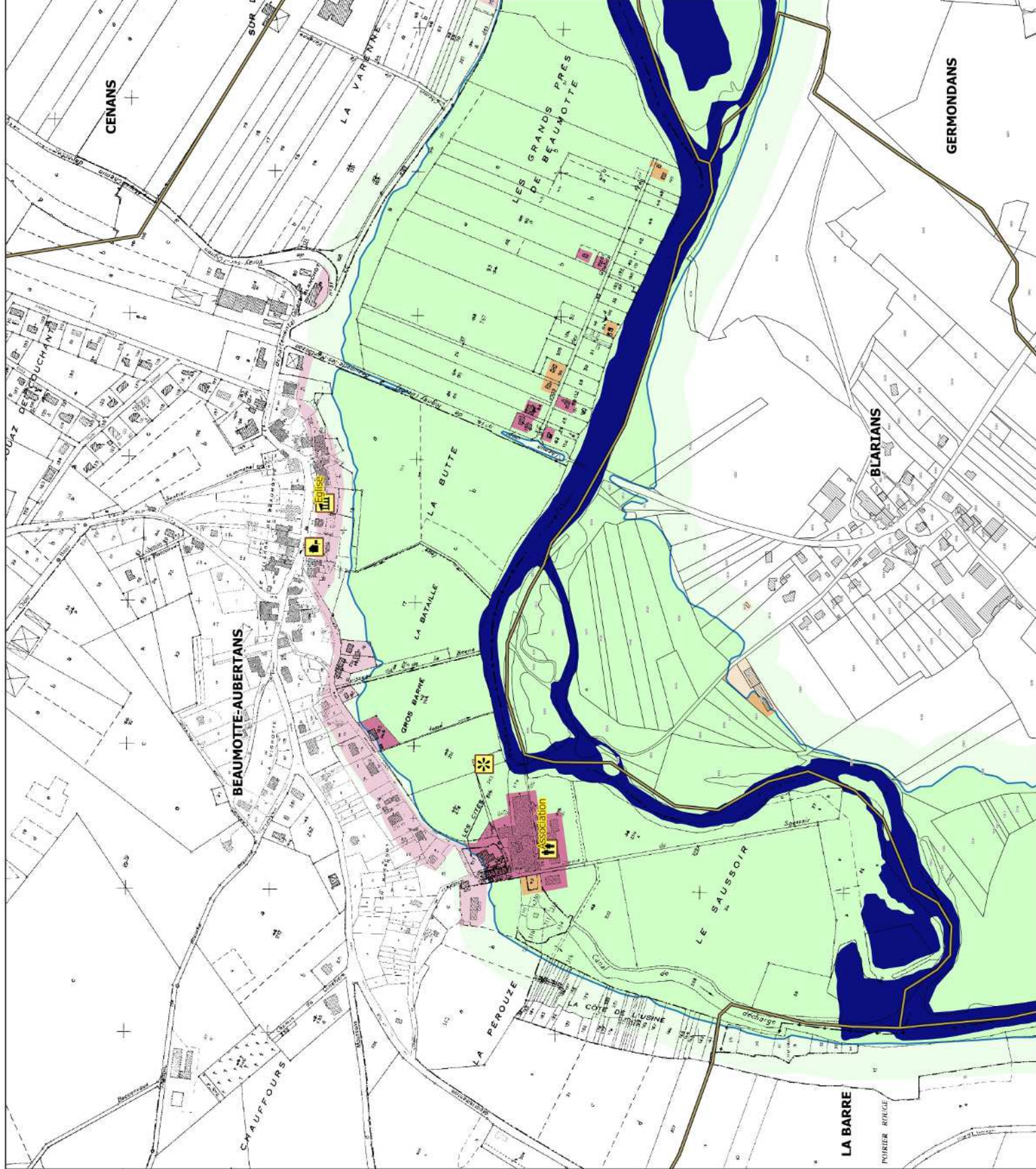
Légende

- limites de communes
 - secteur couvert par un autre PPRI
 - hydrographie (lit mineur, plans d'eau)
 - contour de la zone inondable (aléas)
- zonage enjeux
- zone non urbanisée
 - zone peu urbanisée
 - zone moyennement urbanisée
 - zone urbanisée dense
- enjeux ponctuels
- activité industrielle
 - centre de secours
 - mairie
 - gendarmerie
 - école
 - collège-lycée
 - bât. remarquable
 - camping
 - dechetterie
 - ERP
 - st. épuration



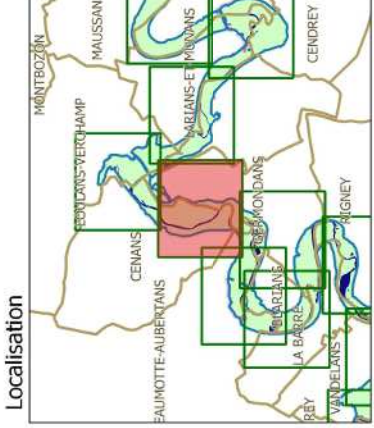
échelle : 1/5000

source : DDT25/ERNF/UPRINT
fond de plan : IGN BD Parcellaire
Date : 14/04/2017



PPRi interdépartemental de la moyenne vallée de l'Ognon

CARTES DES ENJEUX planche 44



Légende

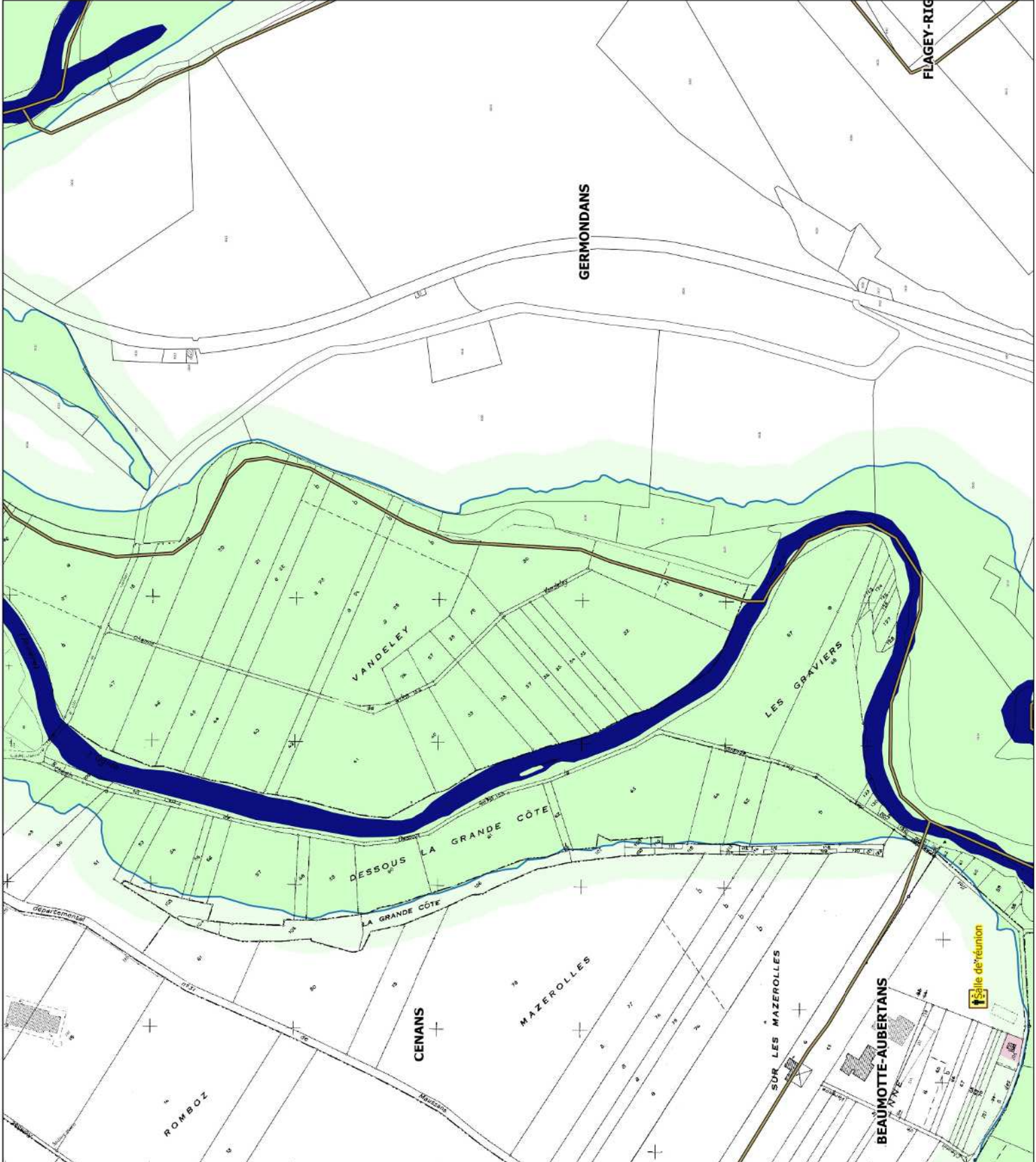
- limites de communes
- secteur couvert par un autre PPRi
- hydrographie (lit mineur, plans d'eau)
- contour de la zone inondable (aléas)

zonage enjeux

- zone non urbanisée
- zone peu urbanisée
- zone moyennement urbanisée
- zone urbanisée dense

enjeux ponctuels

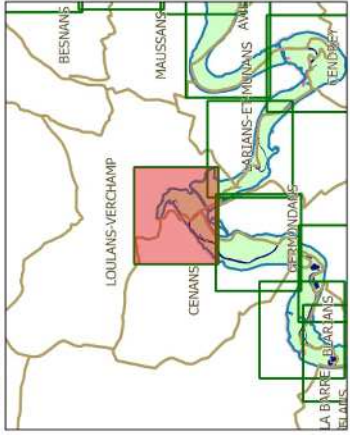
- activité industrielle
- centre de secours
- mairie
- gendarmerie
- école
- collège-lycée
- bât. remarquable
- camping
- dechèterie
- ERP
- st. épuration






















PPRI interdépartemental de la moyenne vallée de l'Ognon

CARTES DES ENJEUX planche 45

Localisation



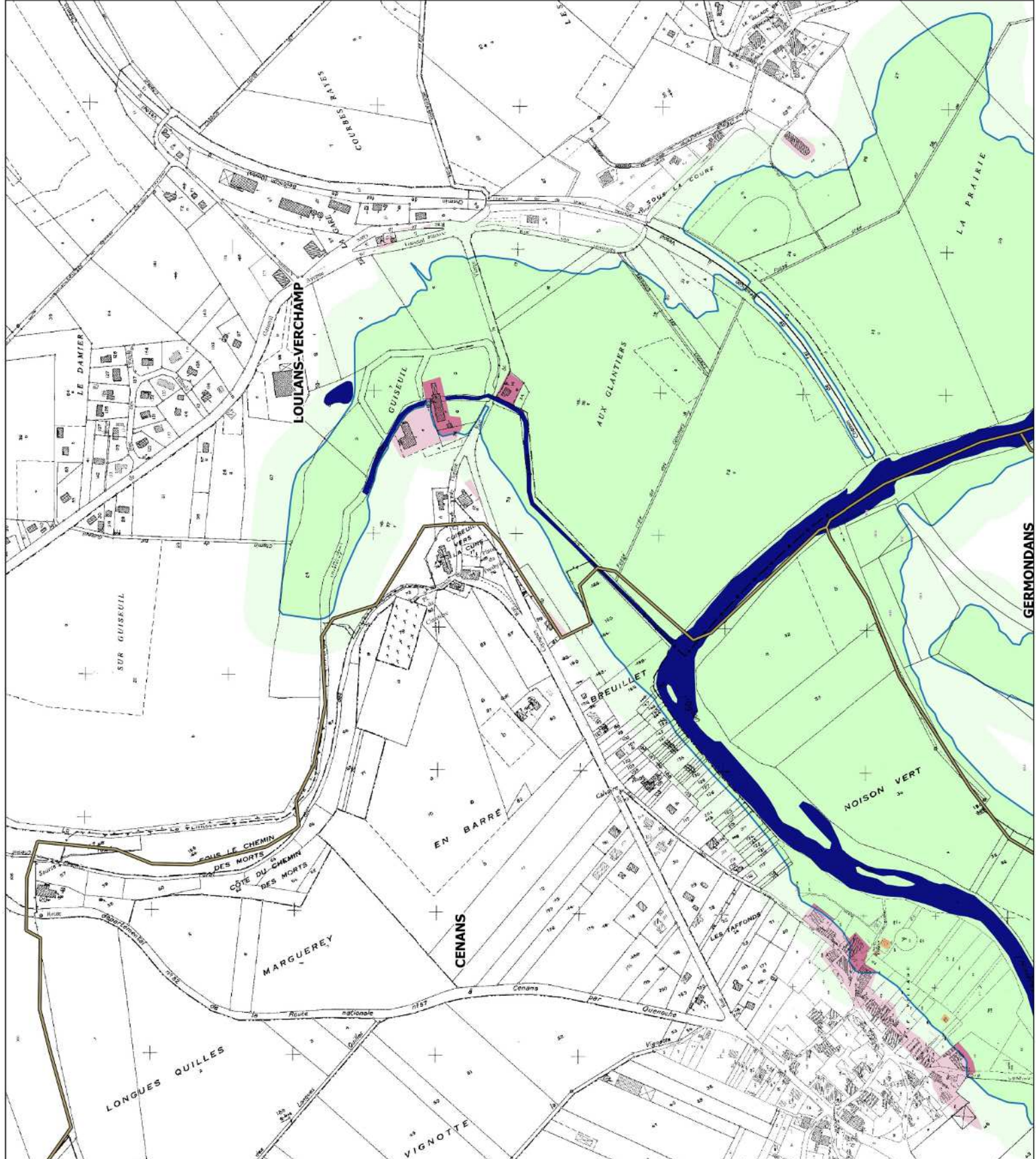
Légende

-  limites de communes
 -  secteur couvert par un autre PPRI
 -  hydrographie (lit mineur, plans d'eau)
 -  contour de la zone inondable (aléas)
- zonage enjeux**
-  zone non urbanisée
 -  zone peu urbanisée
 -  zone moyennement urbanisée
 -  zone urbanisée dense
- enjeux ponctuels**
-  mairie
 -  école
 -  collège-lycée
 -  camping
 -  ERP
 -  activité industrielle
 -  centre de secours
 -  gendarmerie
 -  bât. remarquable
 -  déchèterie
 -  st. épuration



échelle : 1/5000

source : DDT25/ERNF/UPRINT
 fond de plan : IGN BD Parcellaire
 Date : 14/04/2017



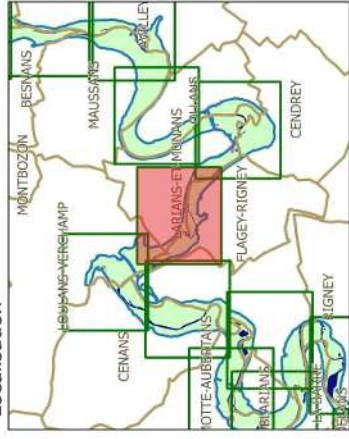


Liberté • Égalité • Fraternité
RÉPUBLIQUE FRANÇAISE
PRÉFET DU DOUBS
PRÉFÈTE DE LA HAUTE-SAÔNE

PPRI interdépartemental de la moyenne vallée de l'Ognon

CARTES DES ENJEUX
planche 46

Localisation



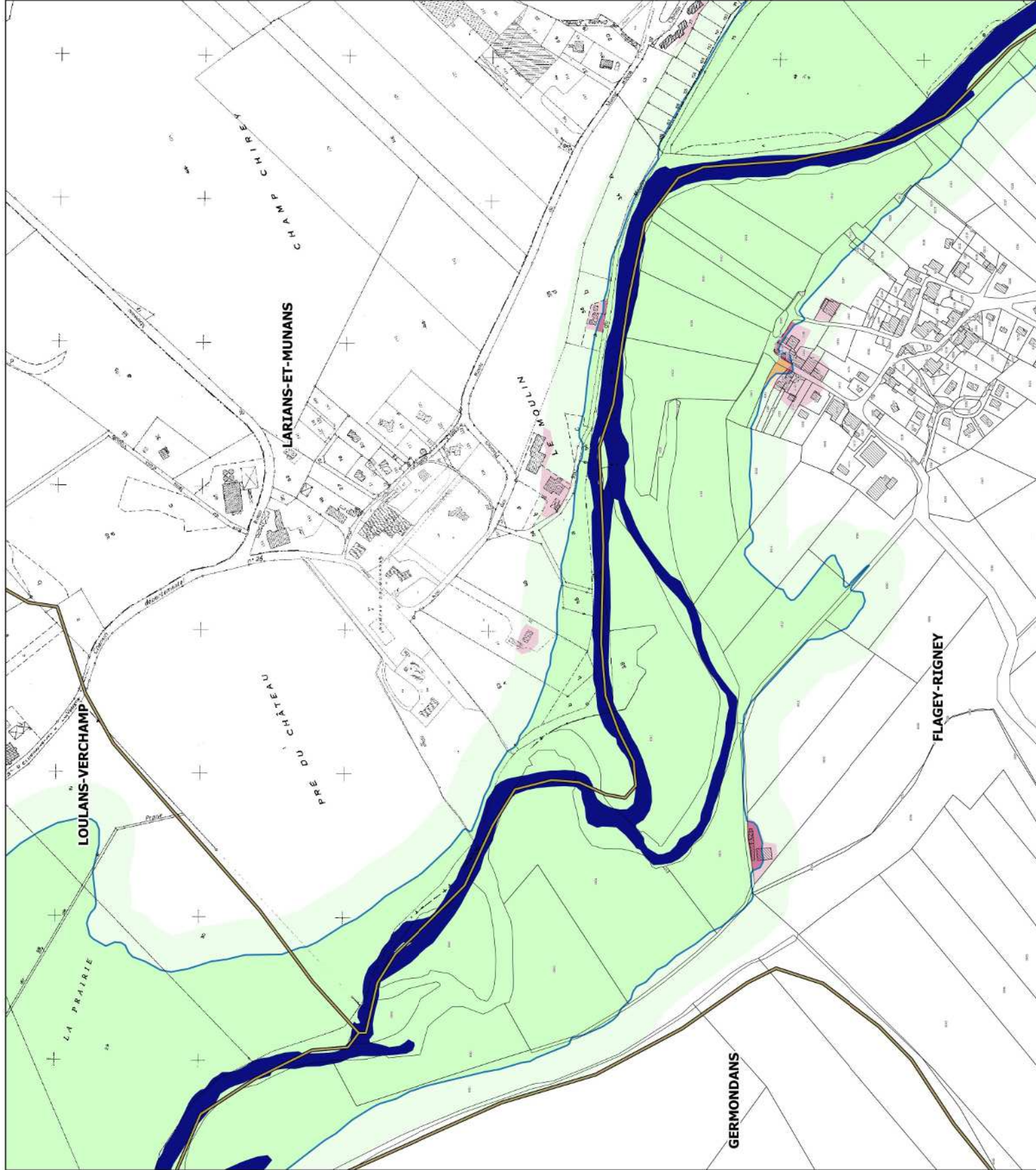
Légende

- limites de communes
 - secteur couvert par un autre PPRI
 - hydrographie (lit mineur, plans d'eau)
 - contour de la zone inondable (aléas)
- zonage enjeux**
- zone non urbanisée
 - zone peu urbanisée
 - zone moyennement urbanisée
 - zone urbanisée dense
- enjeux ponctuels**
- activité industrielle
 - centre de secours
 - gendarmerie
 - bât. remarquable
 - déchèterie
 - st. épuration
 - mairie
 - école
 - collège-lycée
 - camping
 - ERP



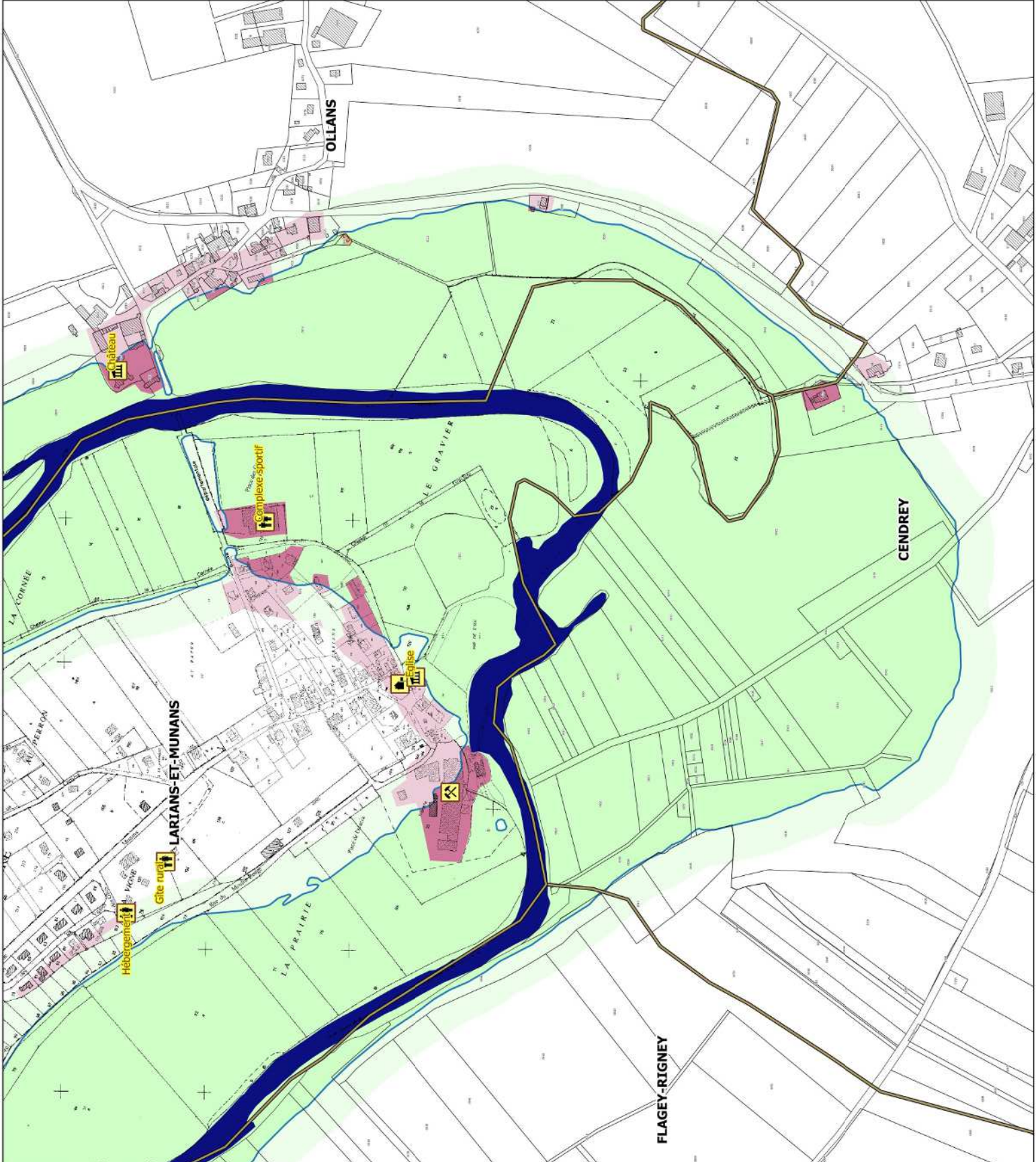
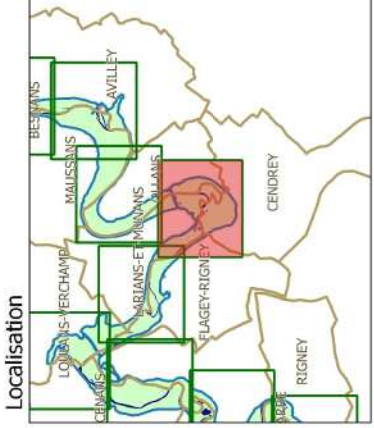
échelle : 1/5000

source : DDT25/ERNF/UPRINT
fond de plan : IGN BD Parcellaire
Date : 14/04/2017



PPRI interdépartemental de la moyenne vallée de l'Ognon

CARTES DES ENJEUX
planche 47



Légende

- limites de communes
- secteur couvert par un autre PPRI
- hydrographie (lit mineur, plans d'eau)
- contour de la zone inondable (aléas)

zonage enjeux

- zone non urbanisée
- zone peu urbanisée
- zone moyennement urbanisée
- zone urbanisée dense

enjeux ponctuels

- activité industrielle
- centre de secours
- mairie
- gendarmerie
- école
- collège-lycée
- bât. remarquable
- camping
- dechèterie
- ERP
- st. épuration



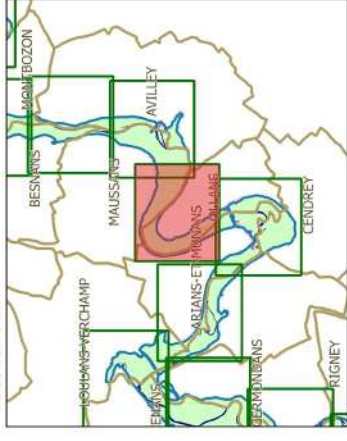
Liberté • Égalité • Fraternité
RÉPUBLIQUE FRANÇAISE

PRÉFET DU DOUBS
PRÉFÈTE DE LA HAUTE-SAÔNE

PPRI interdépartemental de la moyenne vallée de l'Ognon

CARTES DES ENJEUX
planche 48

Localisation

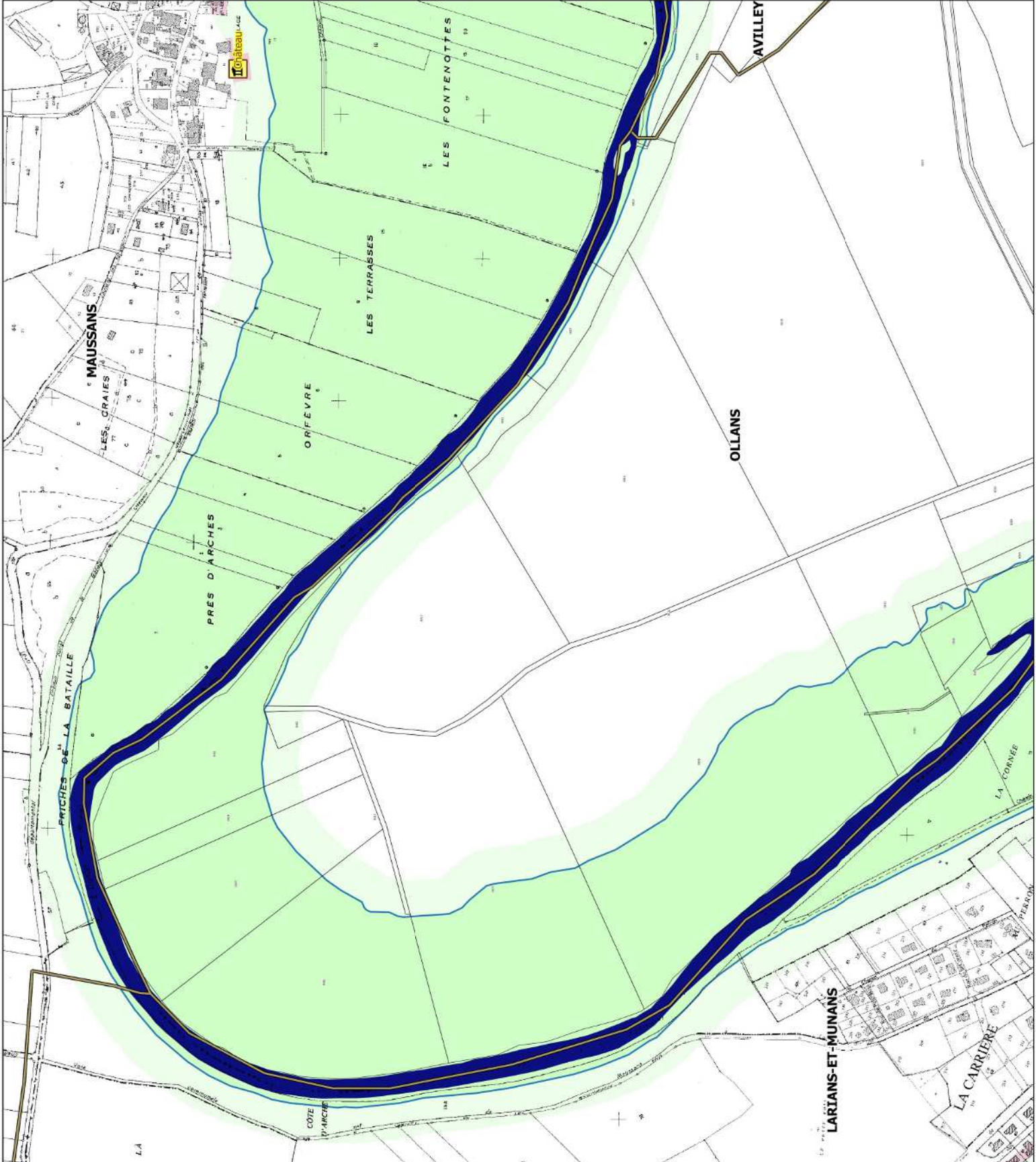


Légende

	limites de communes		secteur couvert par un autre PPRI
	hydrographie (lit mineur, plans d'eau)		contour de la zone inondable (aléas)
zonage enjeux			
	zone non urbanisée		enjeux ponctuels
	zone peu urbanisée		mairie
	zone moyennement urbanisée		école
	zone urbanisée dense		collège-lycée
	activité industrielle		camping
	centre de secours		dechèterie
	gendarmerie		st. épuration
	bât. remarquable		ERP

échelle : 1/5000

source : DDT25/ERNF/UPRINT
fond de plan : IGN BD Parcellaire
Date : 14/04/2017





Liberté • Égalité • Fraternité

RÉPUBLIQUE FRANÇAISE

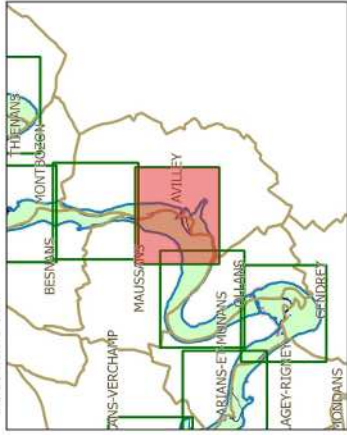
PRÉFET DU DOUBS

PRÉFÈTE DE LA HAUTE-SAÔNE

PPRI interdépartemental de la moyenne vallée de l'Ognon

CARTES DES ENJEUX planche 49

Localisation



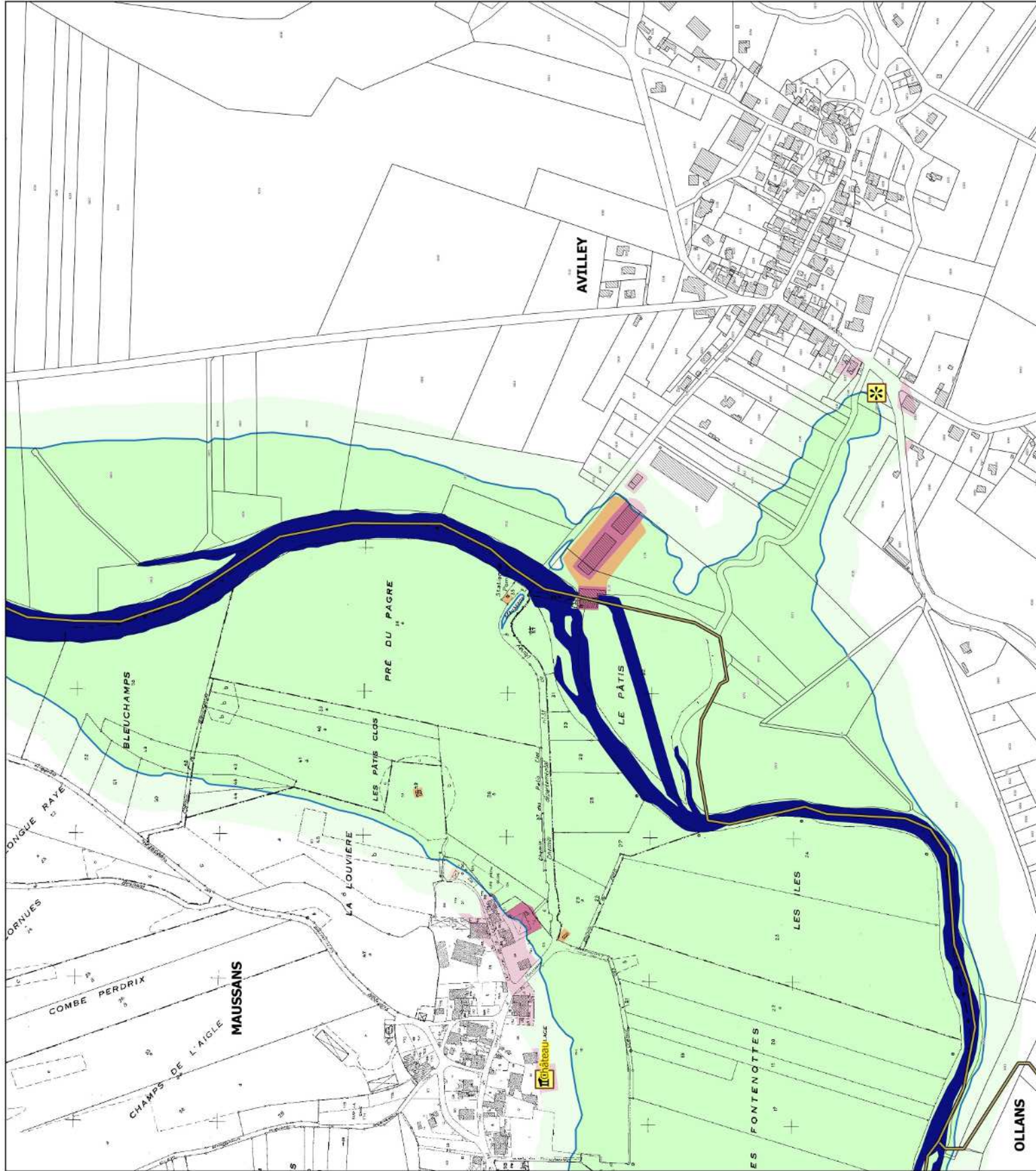
Légende

- limites de communes
 - secteur couvert par un autre PPRI
 - hydrographie (lit mineur, plans d'eau)
 - contour de la zone inondable (aléas)
- zonage enjeux**
- zone non urbanisée
 - zone peu urbanisée
 - zone moyennement urbanisée
 - zone urbanisée dense
- enjeux ponctuels**
- activité industrielle
 - centre de secours
 - mairie
 - gendarmerie
 - école
 - collège-lycée
 - bât. remarquable
 - camping
 - dechèterie
 - ERP
 - st. épuration



échelle : 1/5000

source : DDT25/ERNF/UPRINT
fond de plan : IGN BD Parcellaire
Date : 14/04/2017





Liberté • Égalité • Fraternité

RÉPUBLIQUE FRANÇAISE

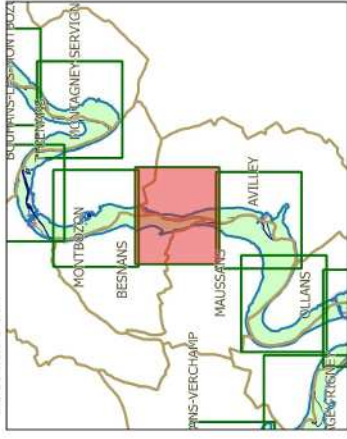
PRÉFET DU DOUBS

PRÉFÈTE DE LA HAUTE-SAÔNE

PPRI interdépartemental de la moyenne vallée de l'Ognon

CARTES DES ENJEUX planche 50

Localisation



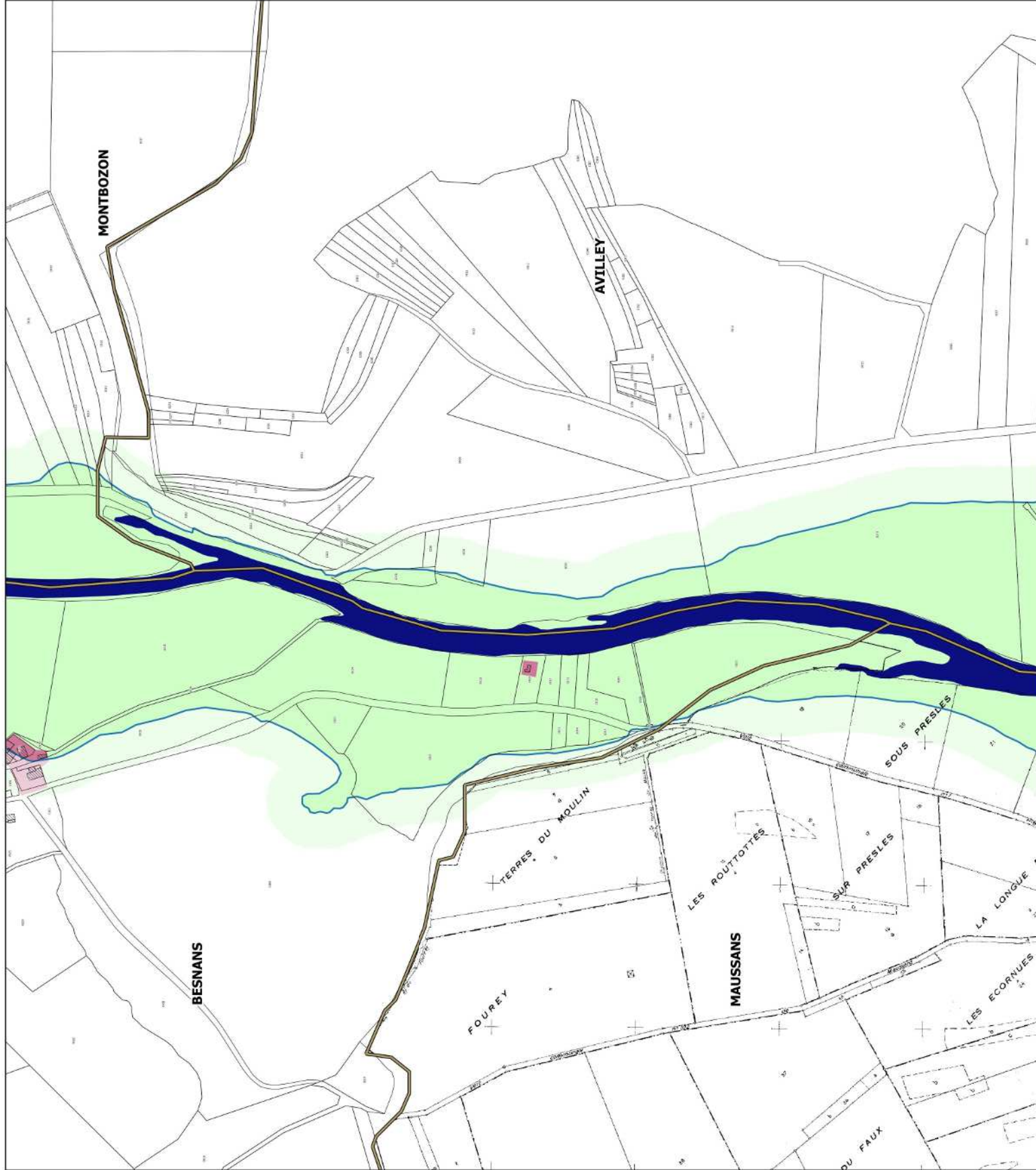
Légende

- limites de communes
 - secteur couvert par un autre PPRI
 - hydrographie (lit mineur, plans d'eau)
 - contour de la zone inondable (aléas)
- zonage enjeux**
- zone non urbanisée
 - zone peu urbanisée
 - zone moyennement urbanisée
 - zone urbanisée dense
- enjeux ponctuels**
- activité industrielle
 - centre de secours
 - mairie
 - gendarmerie
 - école
 - collège-lycée
 - bât. remarquable
 - camping
 - dechèterie
 - ERP
 - st. épuration



échelle : 1/5000

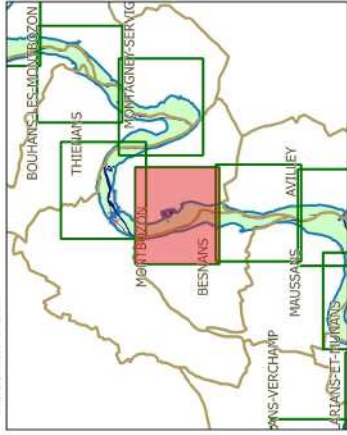
source : DDT25/ERNF/UPRINT
fond de plan : IGN BD Parcellaire
Date : 14/04/2017























PPRi interdépartemental de la moyenne vallée de l'Ognon

CARTES DES ENJEUX planche 51

Localisation



Légende

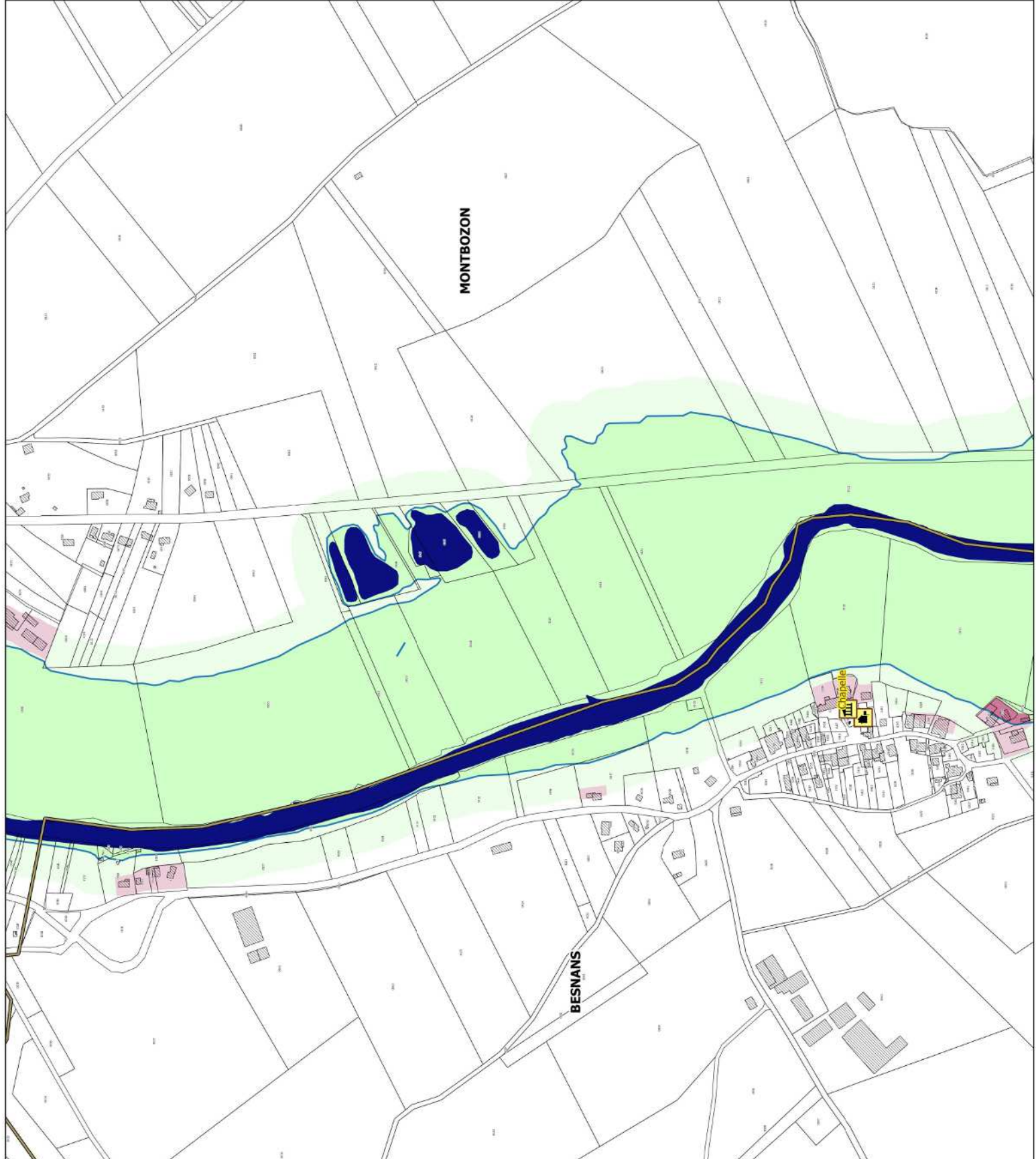
	limites de communes		secteur couvert par un autre PPRi
	hydrographie (lit mineur, plans d'eau)		contour de la zone inondable (aléas)
zonage enjeux			
	zone non urbanisée		zone peu urbanisée
	zone moyennement urbanisée		zone urbanisée dense
	enjeux ponctuels		activité industrielle
	mairie		centre de secours
	école		gendarmerie
	collège-lycée		bât. remarquable
	camping		dechèterie
	ERP		st. épuration

N



échelle : 1/5000

source : DDT25/ERNF/UPRINT
 fond de plan : IGN BD Parcellaire
 Date : 14/04/2017





Liberté • Égalité • Fraternité
RÉPUBLIQUE FRANÇAISE

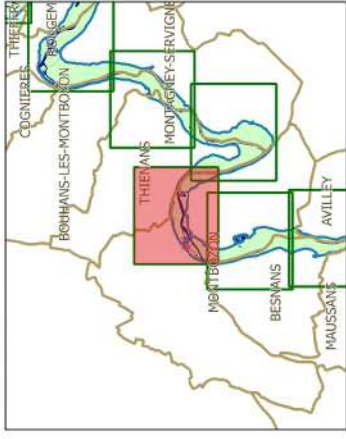
PRÉFET DU DOUBS

PRÉFÈTE DE LA HAUTE-SAÔNE

PPRi interdépartemental de la moyenne vallée de l'Ognon

CARTES DES ENJEUX
planche 52

Localisation



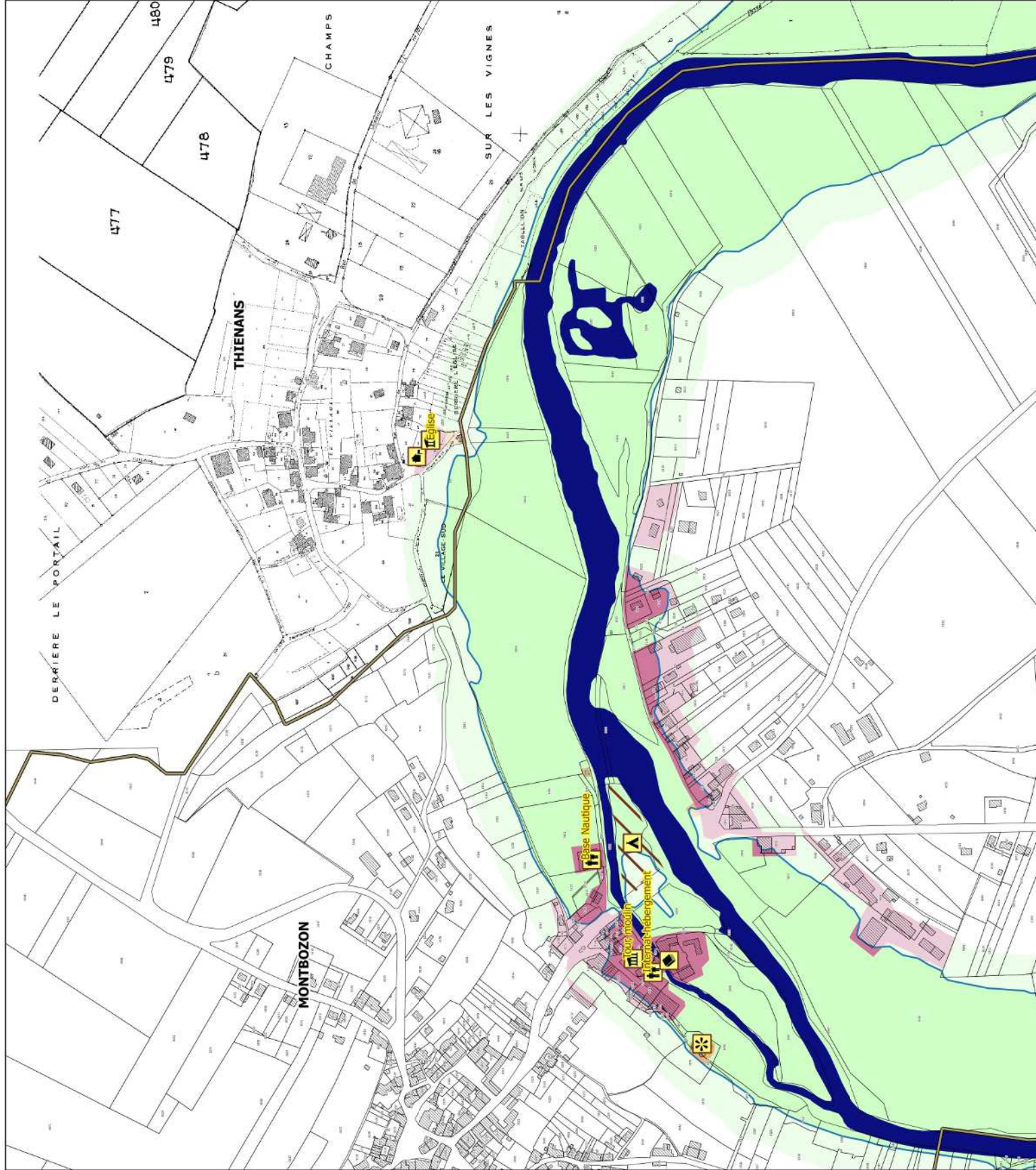
Légende

- limites de communes
 - secteur couvert par un autre PPRi
 - hydrographie (lit mineur, plans d'eau)
 - contour de la zone inondable (aléas)
- zonage enjeux**
- zone non urbanisée
 - zone peu urbanisée
 - zone moyennement urbanisée
 - zone urbanisée dense
- enjeux ponctuels**
- activité industrielle
 - centre de secours
 - gendarmerie
 - bât. remarquable
 - déchèterie
 - st. épuration
 - mairie
 - école
 - collège-lycée
 - camping
 - ERP



échelle : 1/5000

source : DDT25/ERNF/UPRINT
fond de plan : IGN BD Parcellaire
Date : 14/04/2017





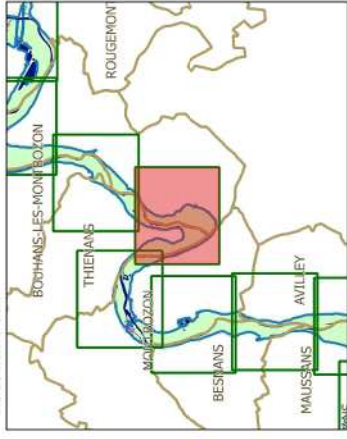
Liberté • Égalité • Fraternité
RÉPUBLIQUE FRANÇAISE

PRÉFET DU DOUBS
PRÉFÈTE DE LA HAUTE-SAÔNE

PPRi interdépartemental de la moyenne vallée de l'Ognon

CARTES DES ENJEUX planche 53

Localisation



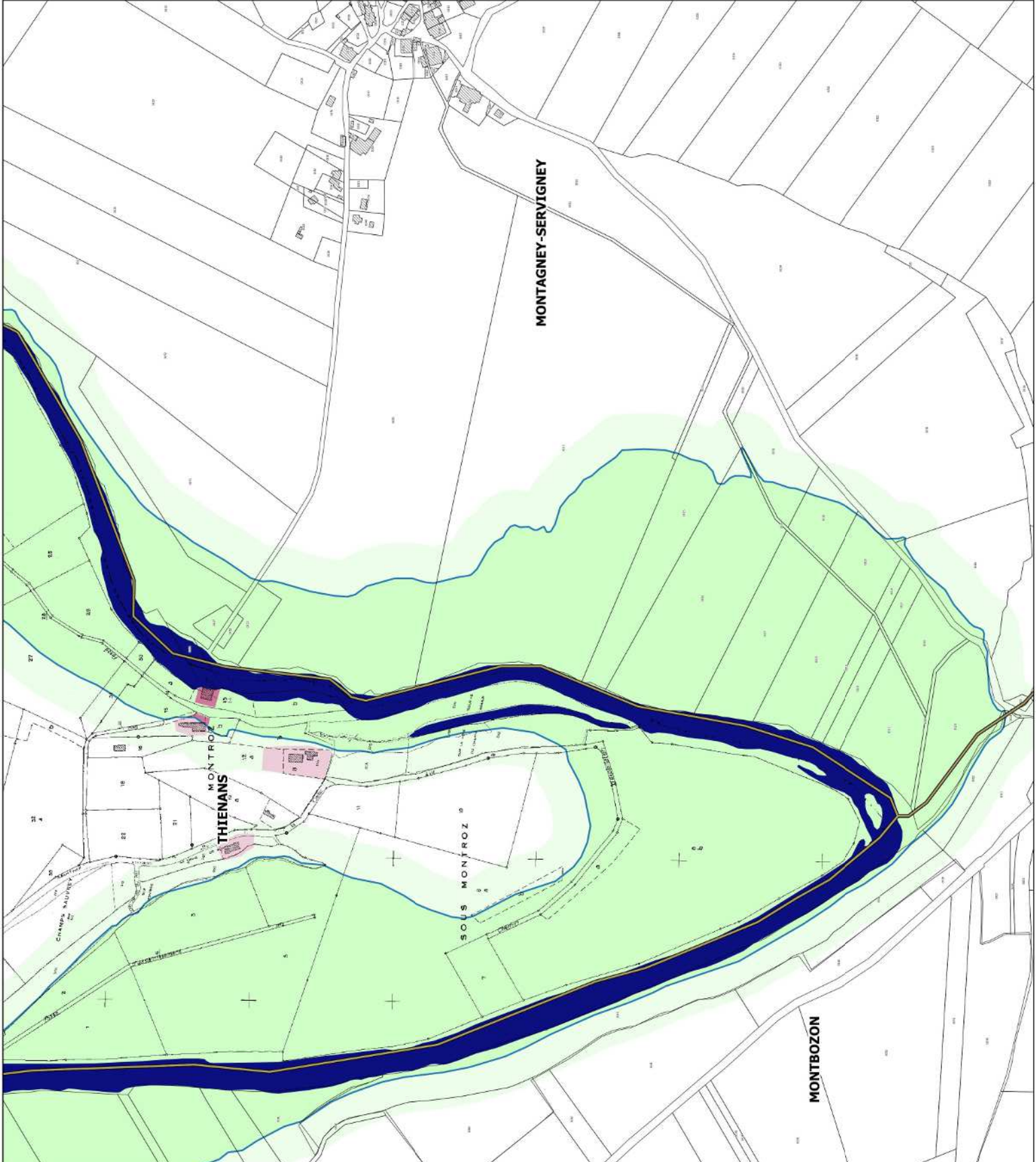
Légende

	limites de communes		secteur couvert par un autre PPRi
	hydrographie (lit mineur, plans d'eau)		contour de la zone inondable (aléas)
zonage enjeux			
	zone non urbanisée		activité industrielle
	zone peu urbanisée		centre de secours
	zone moyennement urbanisée		gendarmerie
	zone urbanisée dense		collège-lycée
	mairie		camping
	centre de secours		dechèterie
	gendarmerie		st. épuration
	collège-lycée		ERP



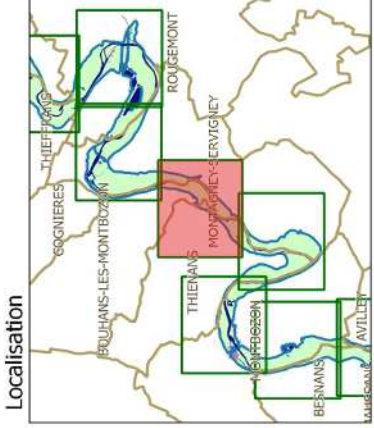
échelle : 1/5000

source : DDT25/ERNF/UPRINT
fond de plan : IGN BD Parcellaire
Date : 14/04/2017



PPRI interdépartemental de la moyenne vallée de l'Ognon

CARTES DES ENJEUX planche 54



Légende

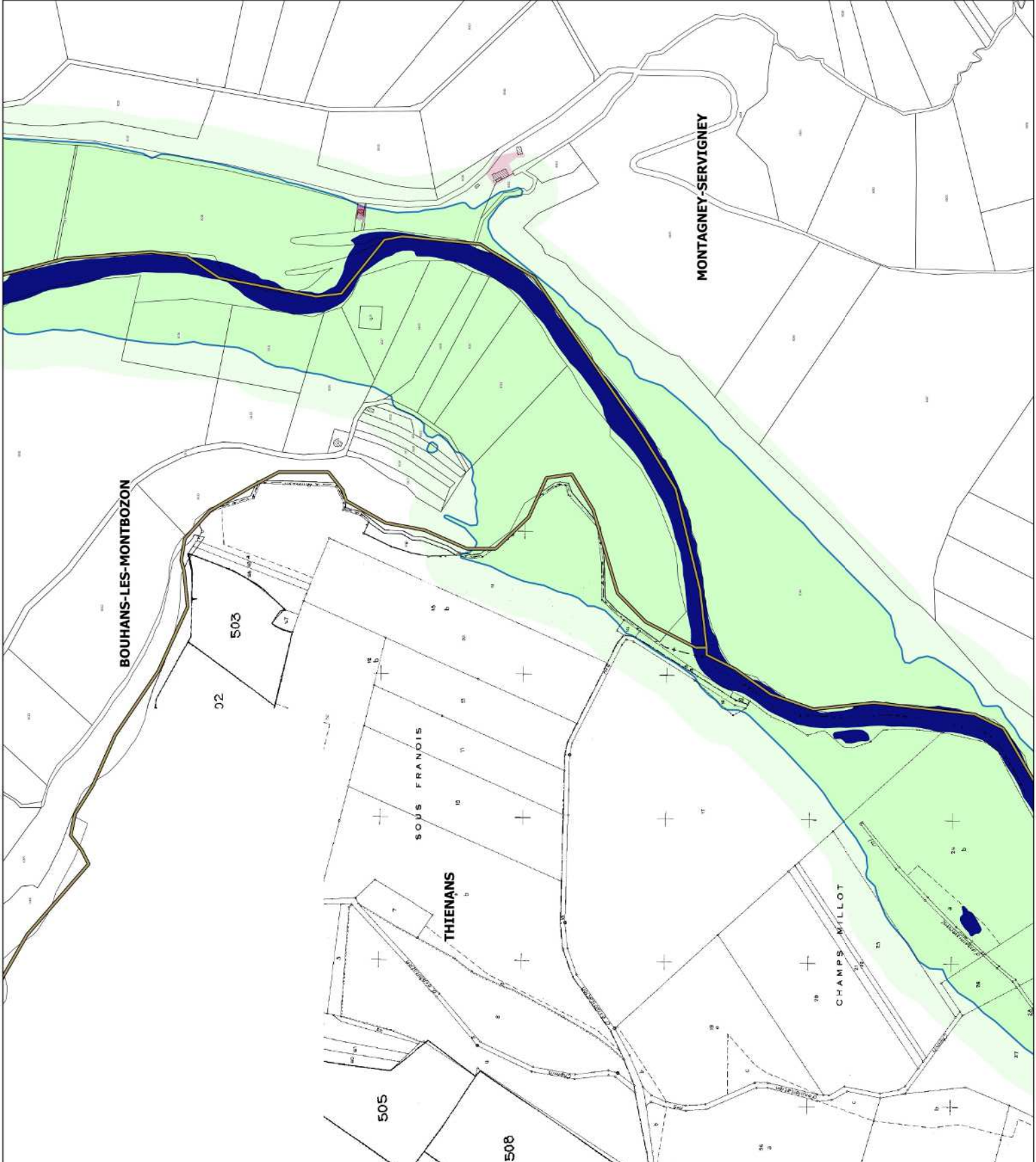
- limites de communes
- secteur couvert par un autre PPRI
- hydrographie (lit mineur, plans d'eau)
- contour de la zone inondable (aléas)

zonage enjeux

- zone non urbanisée
- zone peu urbanisée
- zone moyennement urbanisée
- zone urbanisée dense

enjeux ponctuels

- activité industrielle
- centre de secours
- mairie
- gendarmerie
- école
- collège-lycée
- bât. remarquable
- camping
- dechèterie
- ERP
- st. épuration





Liberté • Égalité • Fraternité

RÉPUBLIQUE FRANÇAISE

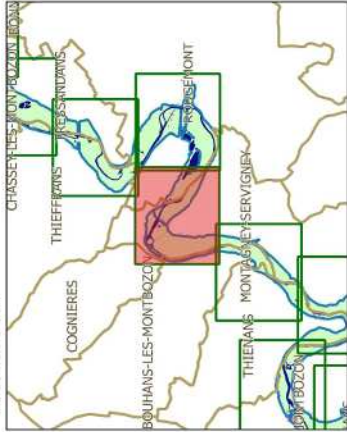
PRÉFET DU DOUBS

PRÉFÈTE DE LA HAUTE-SAÔNE

PPRi interdépartemental de la moyenne vallée de l'Ognon

CARTES DES ENJEUX planche 55

Localisation



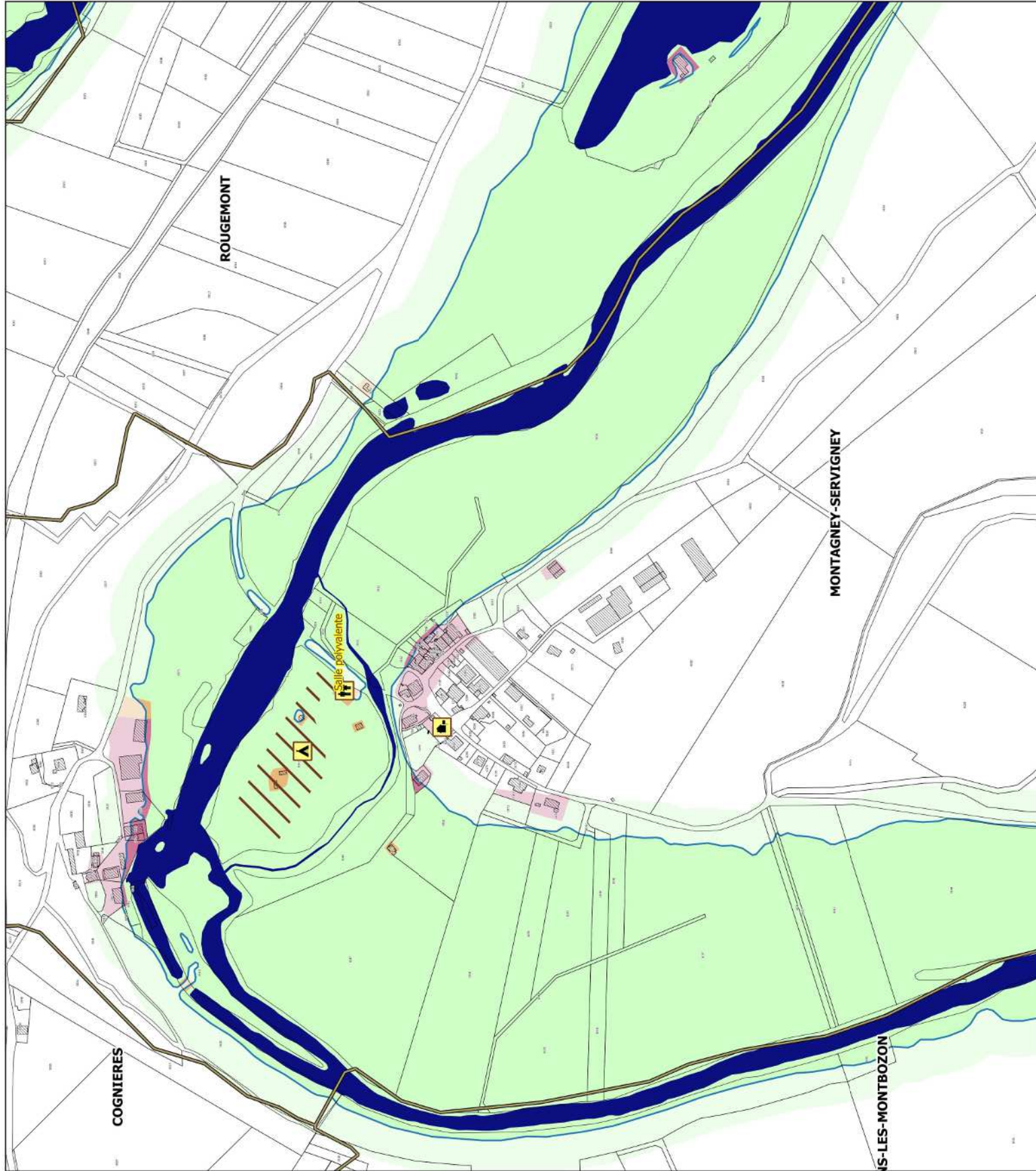
Légende

- limites de communes
 - secteur couvert par un autre PPRi
 - hydrographie (lit mineur, plans d'eau)
 - contour de la zone inondable (aléas)
- zonage enjeux**
- zone non urbanisée
 - zone peu urbanisée
 - zone moyennement urbanisée
 - zone urbanisée dense
- enjeux ponctuels**
- activité industrielle
 - centre de secours
 - mairie
 - gendarmerie
 - école
 - collège-lycée
 - bât. remarquable
 - camping
 - dechèterie
 - ERP
 - st. épuration



échelle : 1/5000

source : DDT25/ERNF/UPRINT
fond de plan : IGN BD Parcellaire
Date : 14/04/2017





Liberté • Égalité • Fraternité

RÉPUBLIQUE FRANÇAISE

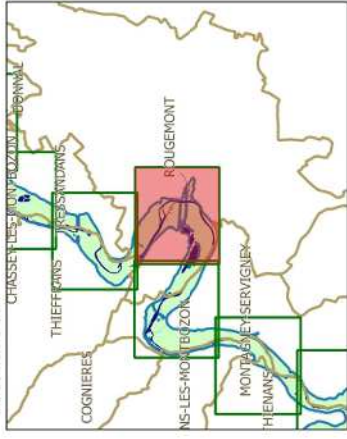
PRÉFET DU DOUBS

PRÉFÈTE DE LA HAUTE-SAÔNE

PPRI interdépartemental de la moyenne vallée de l'Ognon

CARTES DES ENJEUX planche 56

Localisation



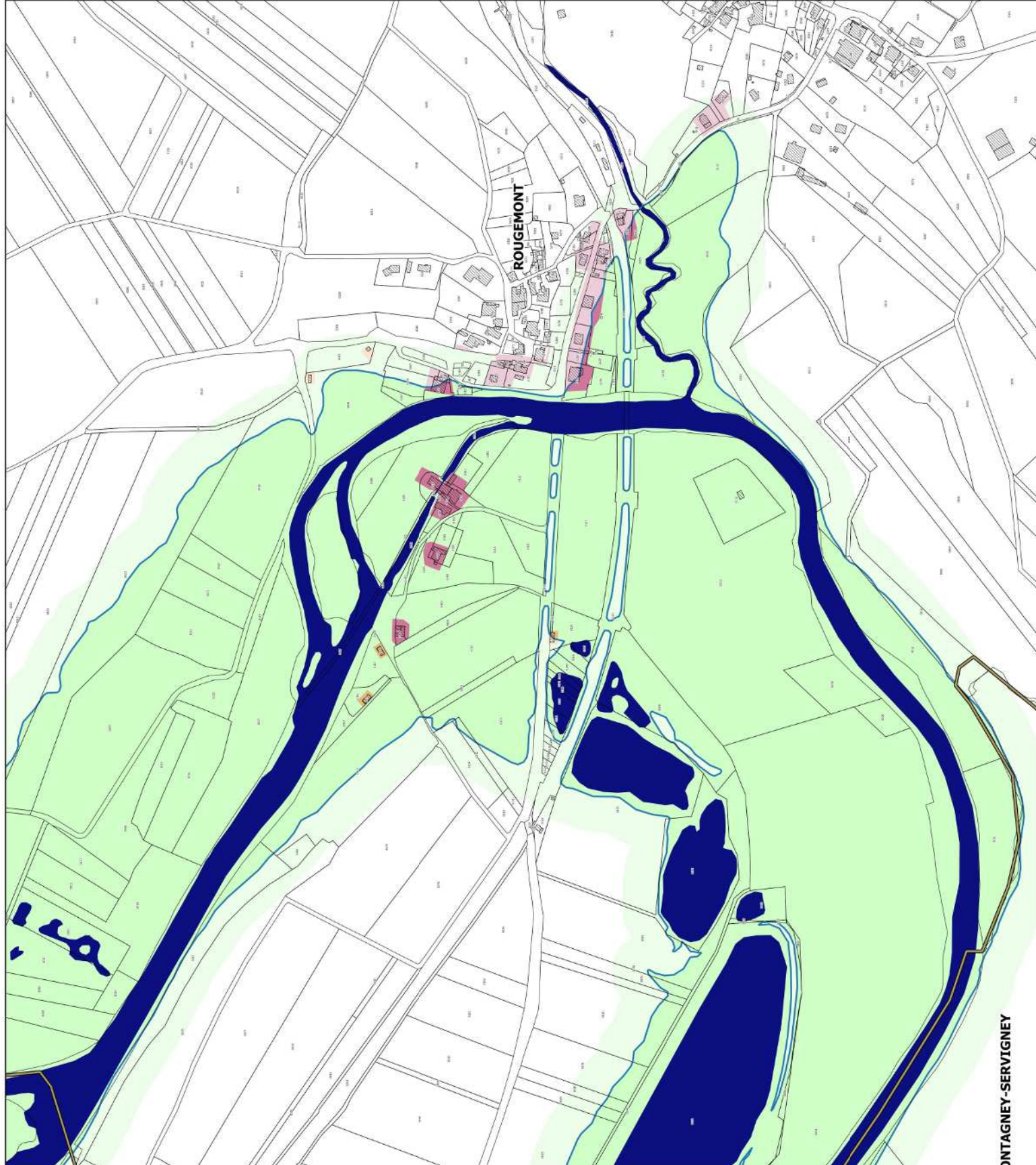
Légende

	limites de communes		secteur couvert par un autre PPRI
	hydrographie (lit mineur, plans d'eau)		contour de la zone inondable (aléas)
zonage enjeux			
	zone non urbanisée		activité industrielle
	zone peu urbanisée		centre de secours
	zone moyennement urbanisée		gendarmerie
	zone urbanisée dense		collège-lycée
	mairie		camping
	école		dechèterie
	bât. remarquable		st. épuration
	ERP		



échelle : 1/5000

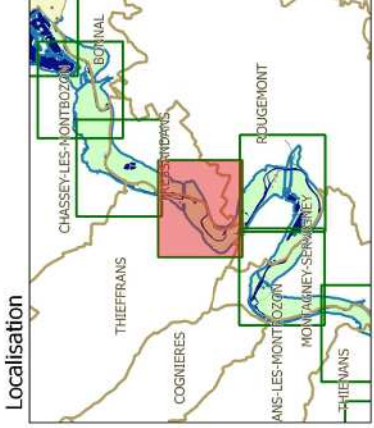
source : DDT25/ERNF/UPRINT
fond de plan : IGN BD Parcellaire
Date : 14/04/2017



ONTAGNEY-SERVIGNY

PPRi interdépartemental de la moyenne vallée de l'Ognon

CARTES DES ENJEUX planche 57



Légende

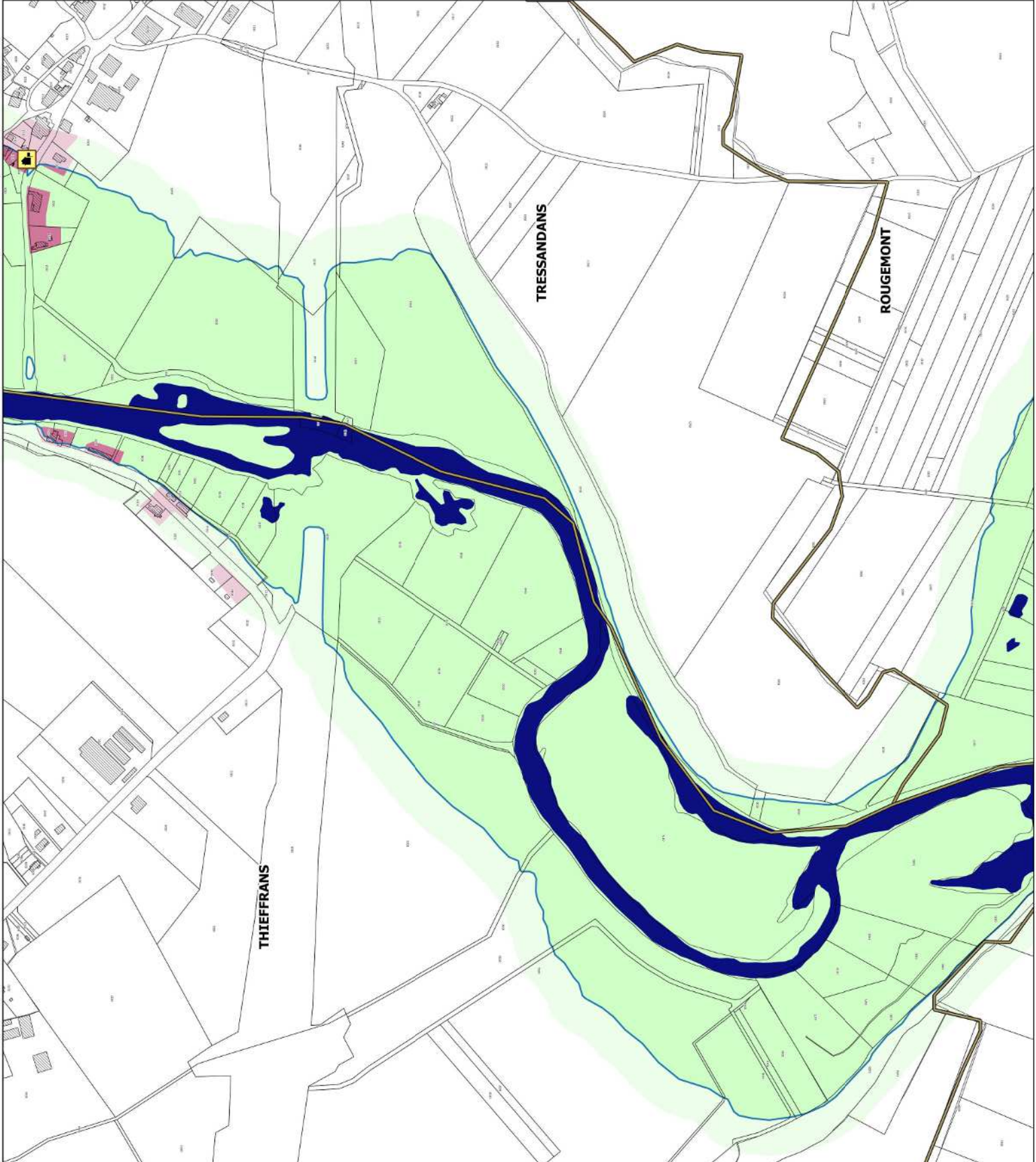
- limites de communes
- secteur couvert par un autre PPRi
- hydrographie (lit mineur, plans d'eau)
- contour de la zone inondable (aléas)

zonage enjeux

- zone non urbanisée
- zone peu urbanisée
- zone moyennement urbanisée
- zone urbanisée dense

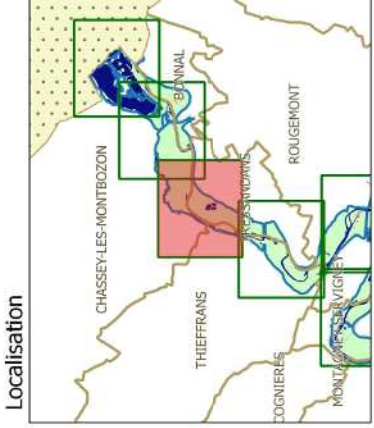
enjeux ponctuels

- activité industrielle
- centre de secours
- mairie
- gendarmerie
- école
- collège-lycée
- bât. remarquable
- camping
- dechèterie
- ERP
- st. épuration



PPRI interdépartemental de la moyenne vallée de l'Ognon

CARTES DES ENJEUX
planche 58



Légende

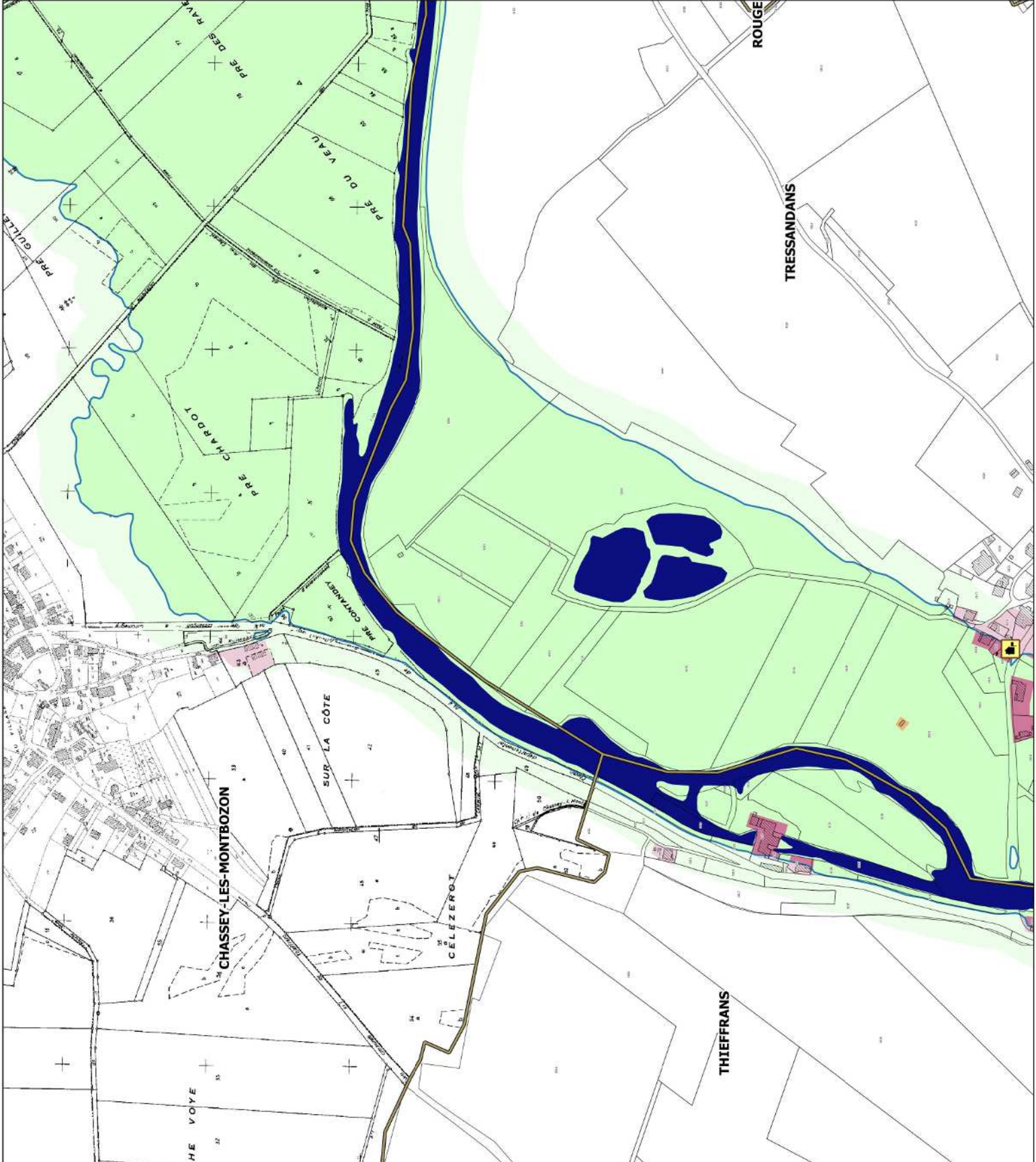
- limites de communes
- secteur couvert par un autre PPRI
- hydrographie (lit mineur, plans d'eau)
- contour de la zone inondable (aléas)

zonage enjeux

- zone non urbanisée
- zone peu urbanisée
- zone moyennement urbanisée
- zone urbanisée dense

enjeux ponctuels

- mairie
- école
- collège-lycée
- camping
- activité industrielle
- centre de secours
- gendarmerie
- bât. remarquable
- déchèterie
- st. épuration





Liberté • Égalité • Fraternité

RÉPUBLIQUE FRANÇAISE

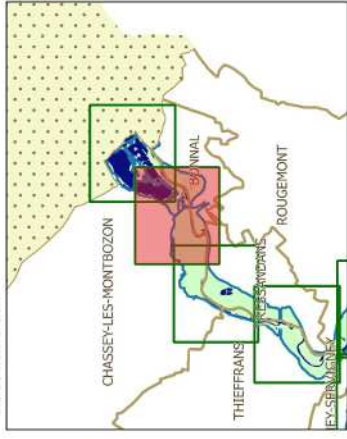
PRÉFET DU DOUBS

PRÉFÈTE DE LA HAUTE-SAÔNE

PPRi interdépartemental de la moyenne vallée de l'Ognon

CARTES DES ENJEUX planche 59

Localisation



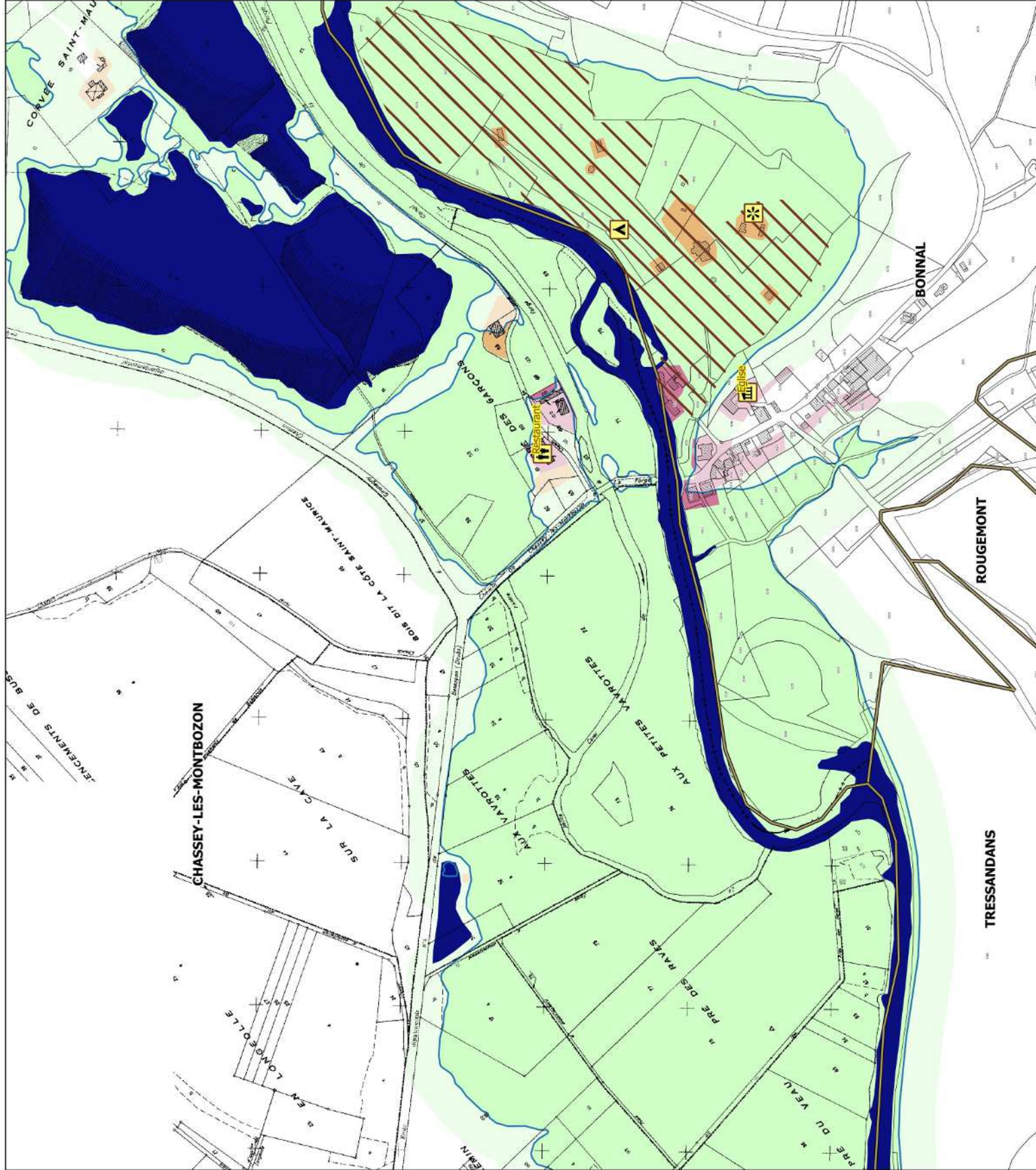
Légende

	limites de communes		secteur couvert par un autre PPRi
	hydrographie (lit mineur, plans d'eau)		zone non urbanisée
	contour de la zone inondable (aléas)		zone peu urbanisée
	zonage enjeux		zone moyennement urbanisée
			zone urbanisée dense
	enjeux ponctuels		activité industrielle
	mairie		centre de secours
	école		gendarmerie
	collège-lycée		bât. remarquable
	camping		déchèterie
	ERP		st. épuration



échelle : 1/5000

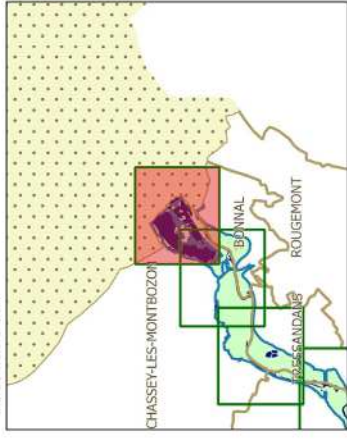
source : DDT25/ERNF/UPRINT
fond de plan : IGN BD Parcellaire
Date : 14/04/2017



PPRi interdépartemental de la moyenne vallée de l'Ognon

CARTES DES ENJEUX
planche 60

Localisation



Légende

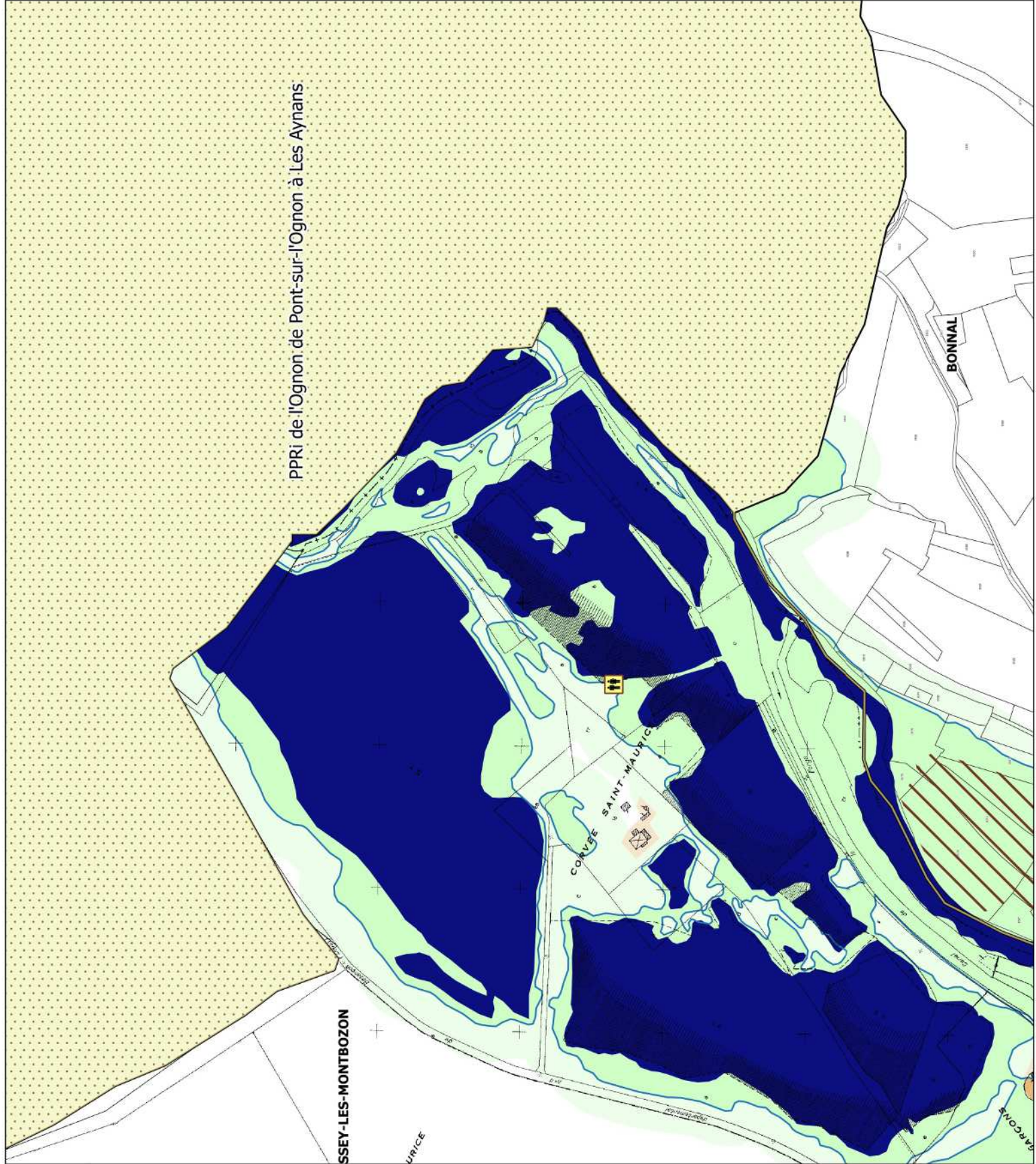
- limites de communes
 - secteur couvert par un autre PPRi
 - hydrographie (lit mineur, plans d'eau)
 - contour de la zone inondable (aléas)
- zonage enjeux**
- zone non urbanisée
 - zone peu urbanisée
 - zone moyennement urbanisée
 - zone urbanisée dense
- enjeux ponctuels**
- activité industrielle
 - centre de secours
 - gendarmerie
 - bât. remarquable
 - déchèterie
 - st. épuration
 - mairie
 - école
 - collège-lycée
 - camping
 - ERP



échelle : 1/5000

source : DDT25/ERNF/UPRINT
fond de plan : IGN BD Parcellaire
Date : 14/04/2017

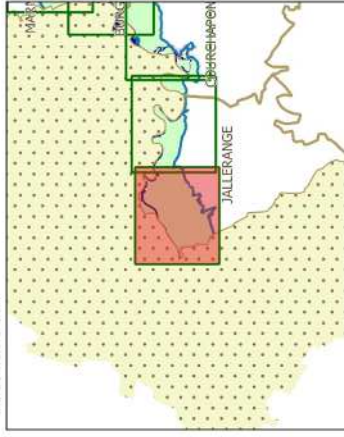
PPRi de l'Ognon de Pont-sur-l'Ognon à Les Aynans



PPRi interdépartemental de la moyenne vallée de l'Ognon

CARTES DES ENJEUX planche 1

Localisation



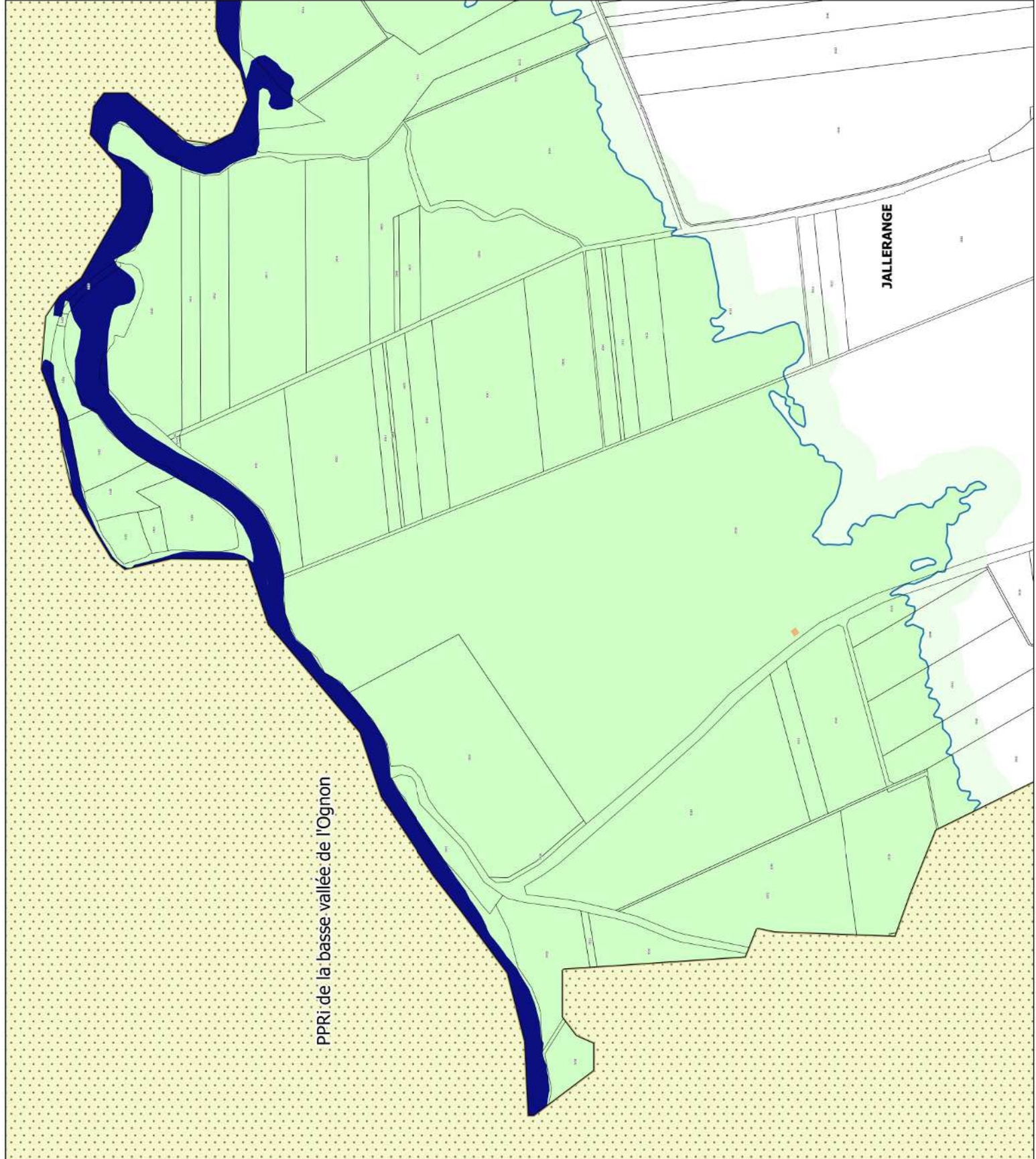
Légende

- limites de communes
 - secteur couvert par un autre PPRi
 - hydrographie (lit mineur, plans d'eau)
 - contour de la zone inondable (aléas)
- zonage enjeux**
- zone non urbanisée
 - zone peu urbanisée
 - zone moyennement urbanisée
 - zone urbanisée dense
- enjeux ponctuels**
- ⚡ activité industrielle
 - 👮 centre de secours
 - 👮 gendarmerie
 - 🎓 collège-lycée
 - 🏕️ camping
 - ♻️ déchèterie
 - 🚰 st. épuration
 - 🏛️ mairie
 - 🎓 école
 - 🏠 bât. remarquable
 - 🚒 ERP



échelle : 1/5000

source : DDT25/ERNF/UPRINT
fond de plan : IGN BD Parcellaire
Date : 14/04/2017



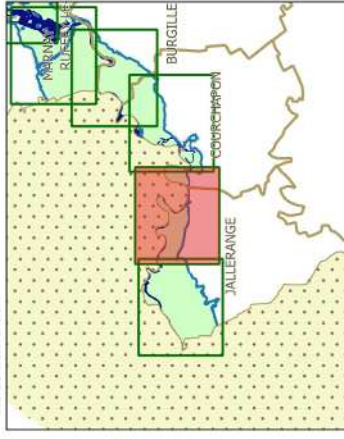
PPRi de la basse vallée de l'Ognon

PPRI interdépartemental de la moyenne vallée de l'Ognon

CARTES DES ENJEUX planche 2

PPRI de la basse vallée de l'Ognon

Localisation



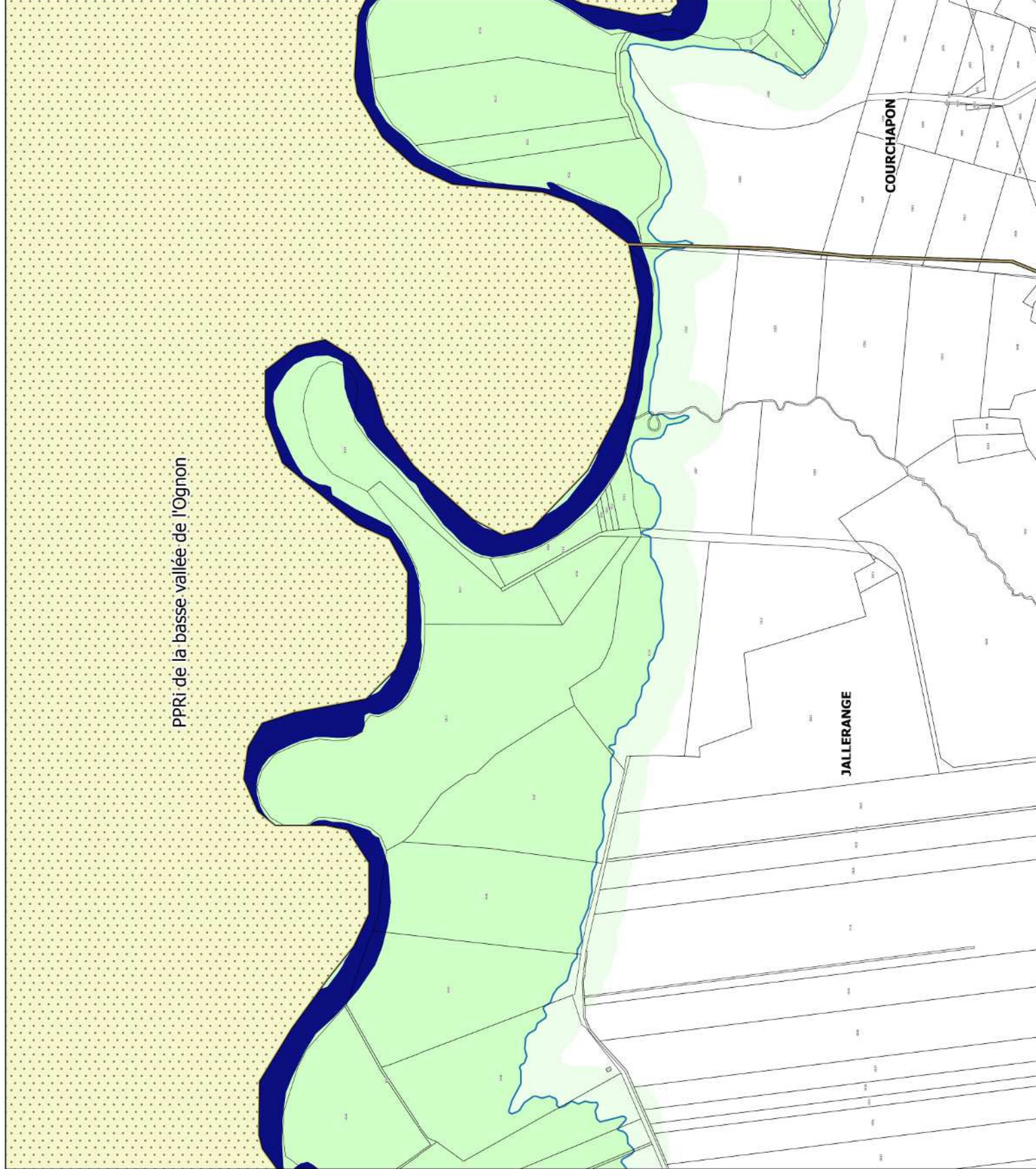
Légende

	limites de communes		secteur couvert par un autre PPRI
	hydrographie (lit mineur, plans d'eau)		zone non urbanisée
	contour de la zone inondable (aléas)		zone peu urbanisée
			zone moyennement urbanisée
			zone urbanisée dense
zonage enjeux			
	activité industrielle		enjeux ponctuels
	centre de secours		mairie
	gendarmerie		école
	bât. remarquable		collège-lycée
	dechèterie		camping
	st. épuration		ERP



échelle : 1/5000

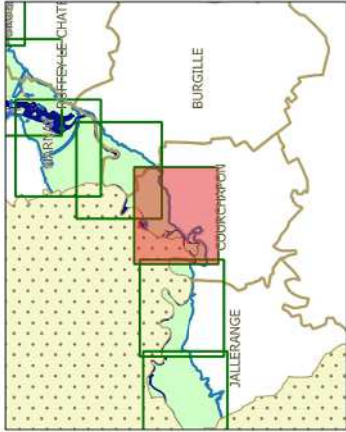
source : DDT25/ERNF/UPRINT
fond de plan : IGN BD Parcellaire
Date : 14/04/2017























PPRi interdépartemental de la moyenne vallée de l'Ognon

CARTES DES ENJEUX planche 3

Localisation



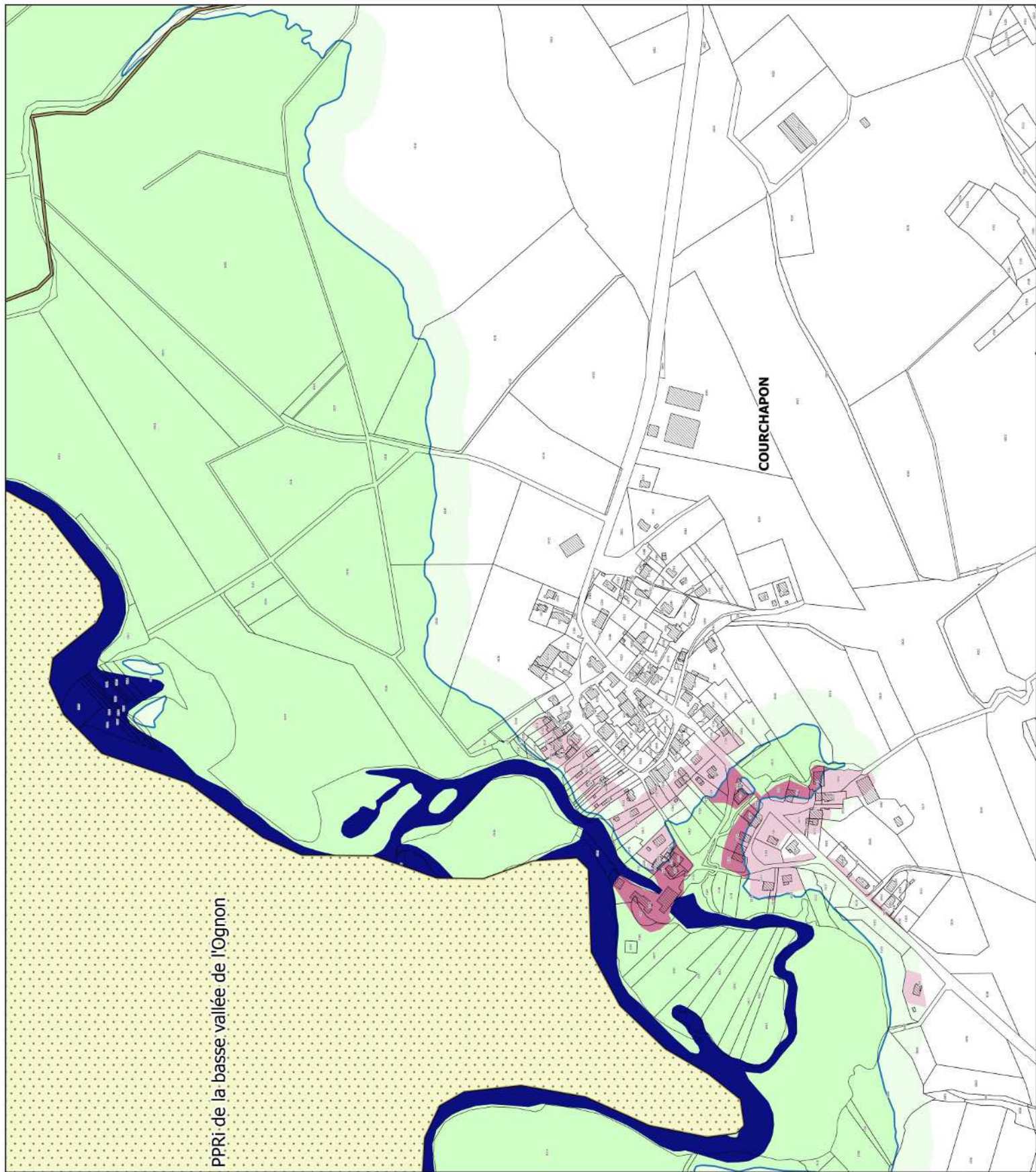
Légende

	limites de communes		secteur couvert par un autre PPRi
	hydrographie (lit mineur, plans d'eau)		zone non urbanisée
	contour de la zone inondable (aléas)		zone peu urbanisée
	zonage enjeux		zone moyennement urbanisée
			zone urbanisée dense
	enjeux ponctuels		activité industrielle
	mairie		centre de secours
	école		gendarmerie
	collège-lycée		bât. remarquable
	camping		dechèterie
	ERP		st. épuration



échelle : 1/5000

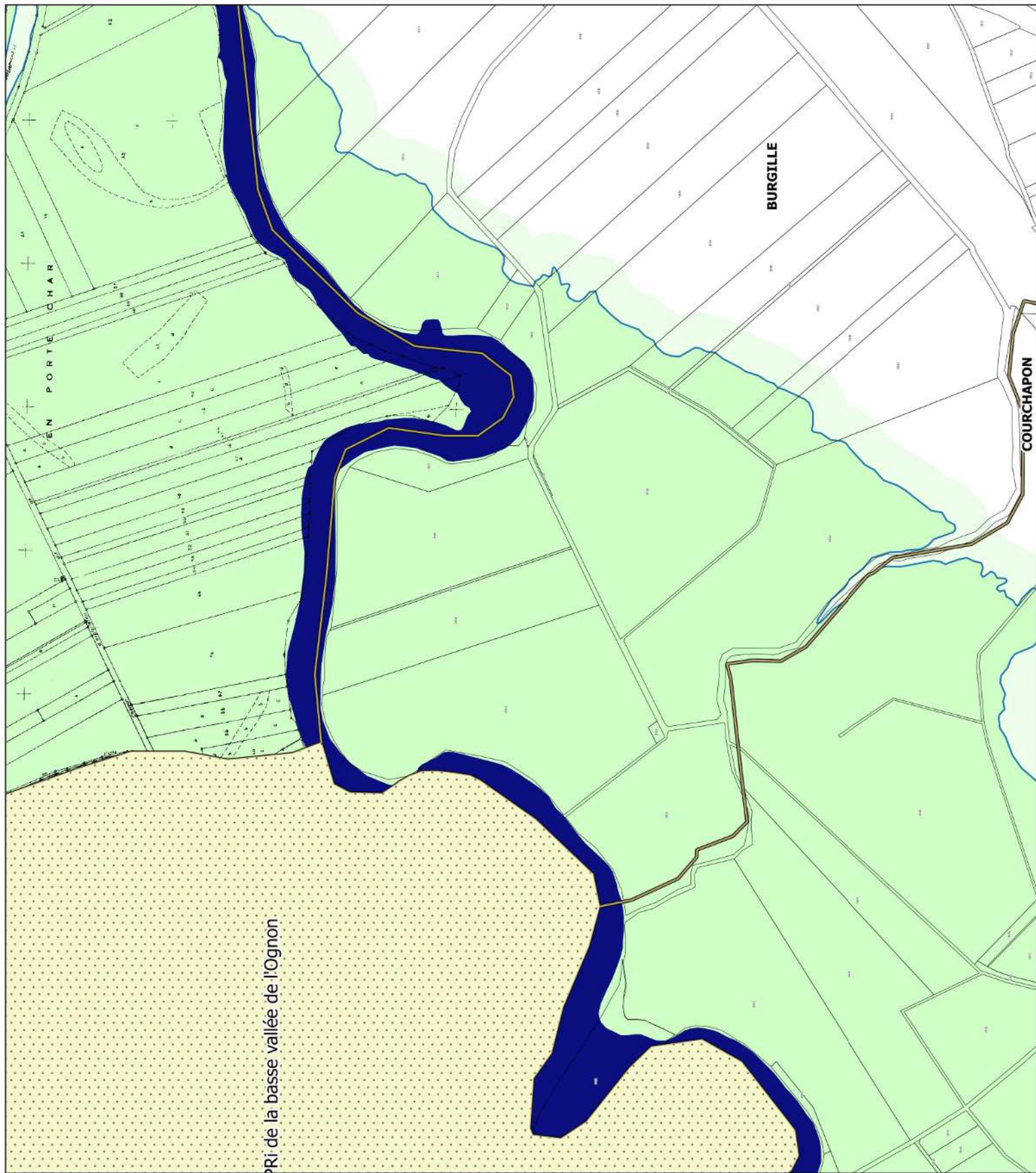
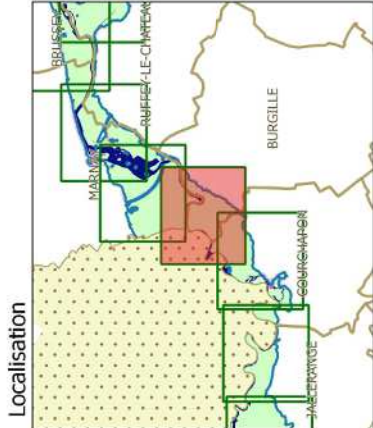
source : DDT25/ERNF/UPRINT
fond de plan : IGN BD Parcellaire
Date : 14/04/2017



PPRi de la basse vallée de l'Ognon

PPRi interdépartemental de la moyenne vallée de l'Ognon

CARTES DES ENJEUX planche 4



Légende

- limites de communes
 - secteur couvert par un autre PPRi
 - hydrographie (lit mineur, plans d'eau)
 - contour de la zone inondable (aléas)
- zonage enjeux**
- zone non urbanisée
 - zone peu urbanisée
 - zone moyennement urbanisée
 - zone urbanisée dense
- enjeux ponctuels**
- ⚡ activité industrielle
 - 👮 centre de secours
 - 👮 gendarmerie
 - 🎓 collège-lycée
 - 🏕️ camping
 - ♻️ déchèterie
 - 🏠 st. épuration
 - 🏛️ mairie
 - 🎓 école
 - 🏠 bât. remarquable
 - 🚒 ERP



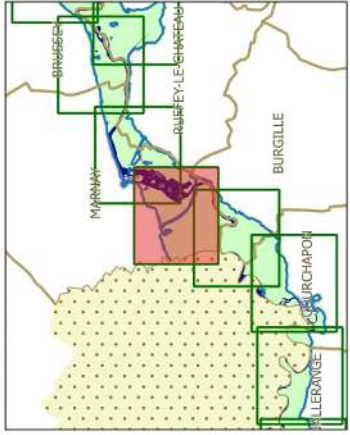
échelle : 1/5000

source : DDT25/ERNF/UPRINT
fond de plan : IGN BD Parcellaire
Date : 14/04/2017

PPRI interdépartemental de la moyenne vallée de l'Ognon

CARTES DES ENJEUX planche 5

Localisation



Légende

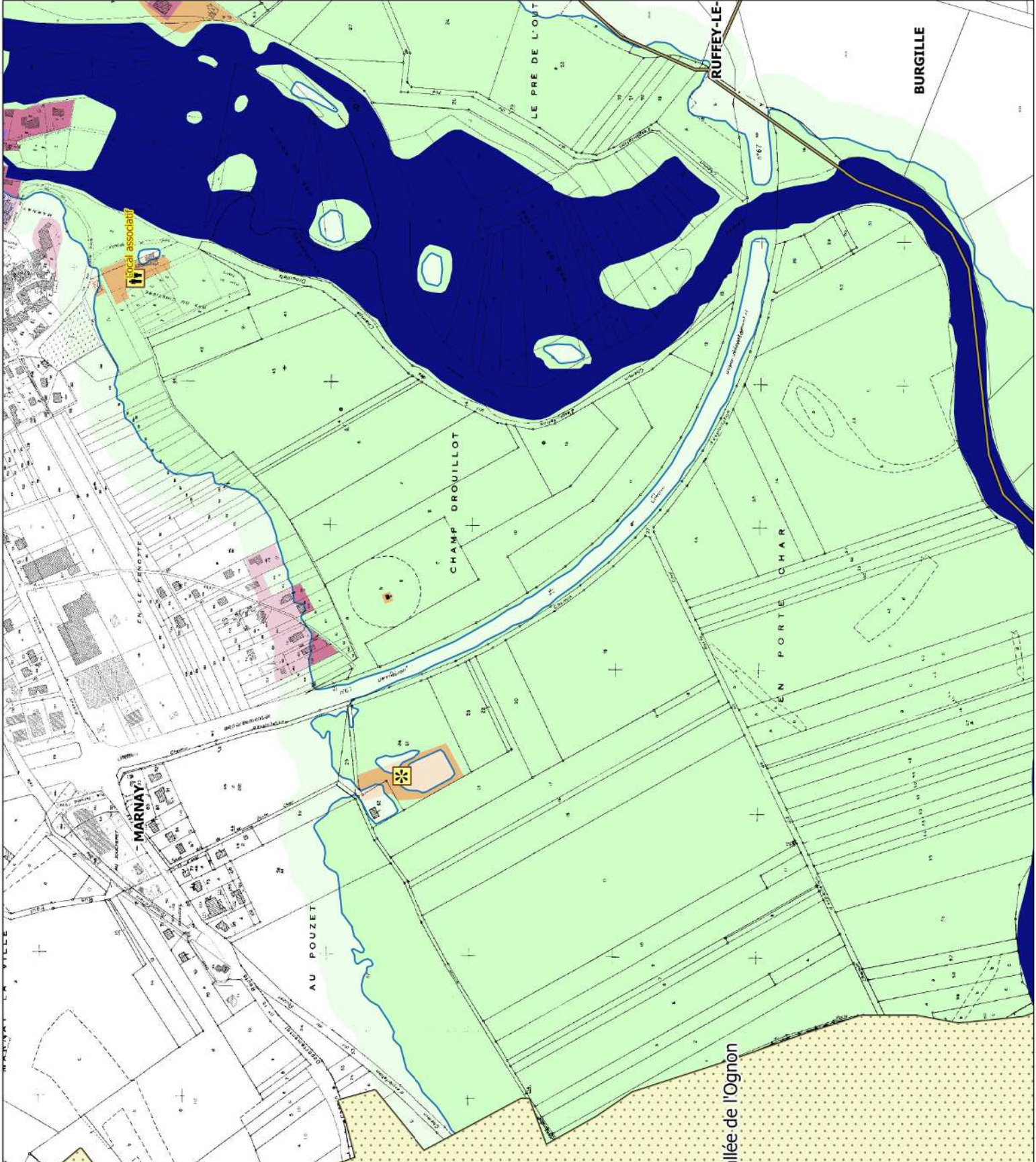
	limites de communes		secteur couvert par un autre PPRI
	hydrographie (lit mineur, plans d'eau)		zone non urbanisée
	contour de la zone inondable (aléas)		zone peu urbanisée
	zonage enjeux		zone moyennement urbanisée
			zone urbanisée dense

	enjeux ponctuels		activité industrielle
	mairie		centre de secours
	école		gendarmerie
	collège-lycée		bât. remarquable
	camping		dechèterie
	ERP		st. épuration



échelle : 1/5000

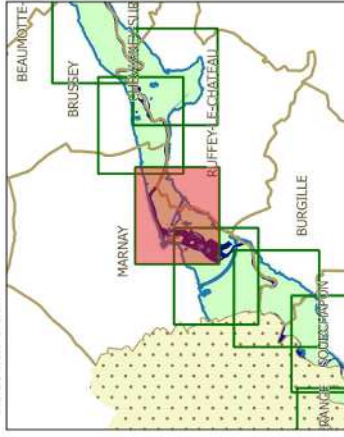
source : DDT25/ERNF/UPRINT
 fond de plan : IGN BD Parcellaire
 Date : 14/04/2017



PPRI interdépartemental de la moyenne vallée de l'Ognon

CARTES DES ENJEUX planche 6

Localisation



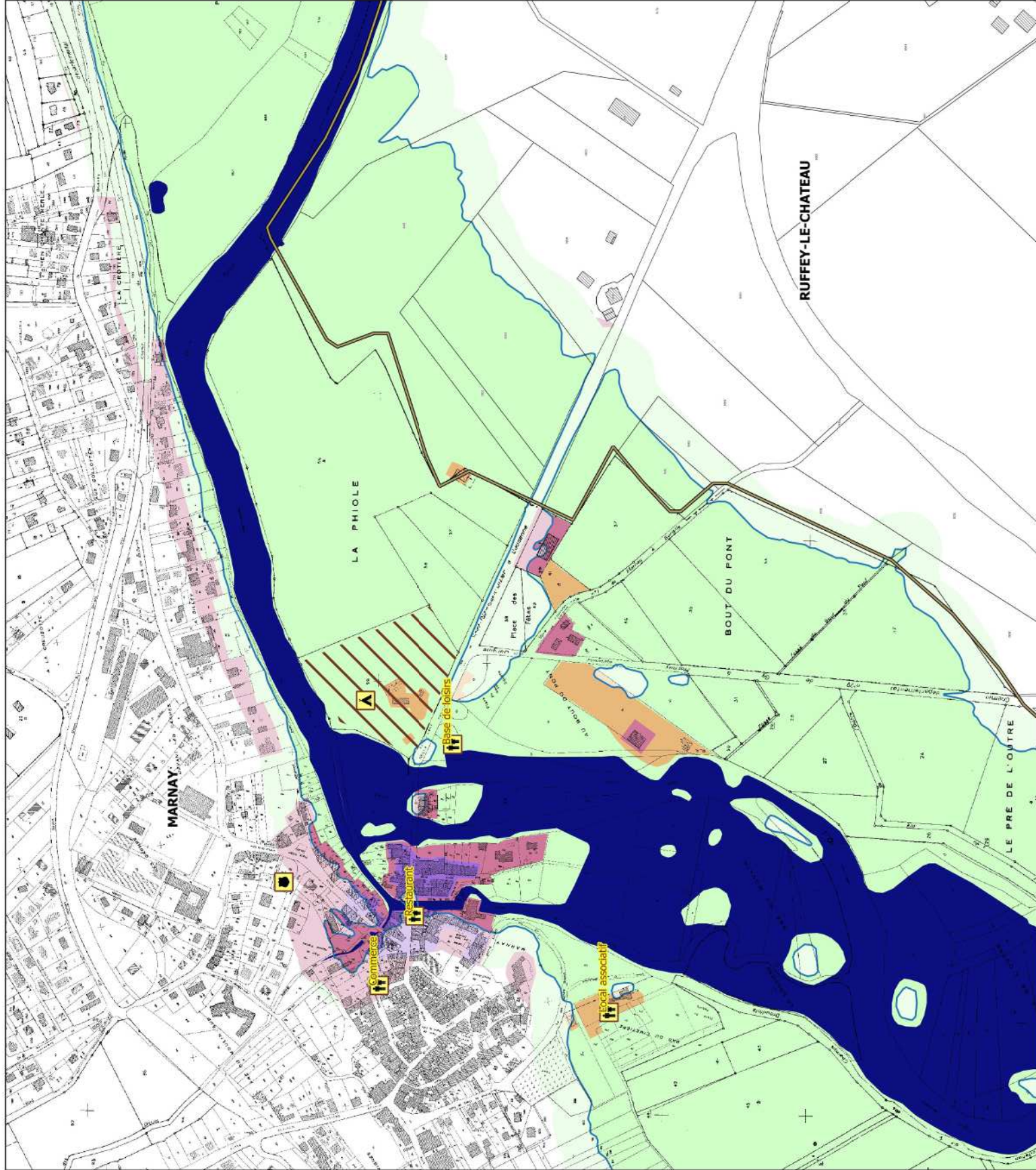
Légende

	limites de communes		secteur couvert par un autre PPRI
	hydrographie (lit mineur, plans d'eau)		zone non urbanisée
	contour de la zone inondable (aléas)		zone peu urbanisée
	zonage enjeux		zone moyennement urbanisée
	zone non urbanisée		zone urbanisée dense
	enjeux particuliers		activité industrielle
	mairie		centre de secours
	école		gendarmerie
	collège-lycée		bât. remarquable
	camping		dechèterie
	ERP		st. épuration



échelle : 1/5000

source : DDT25/ERNF/UPRINT
fond de plan : IGN BD Parcellaire
Date : 14/04/2017





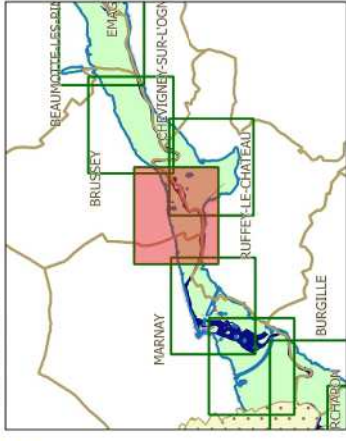
Liberté • Égalité • Fraternité
RÉPUBLIQUE FRANÇAISE

PRÉFET DU DOUBS
PRÉFÈTE DE LA HAUTE-SAÛNE

PPRI interdépartemental de la moyenne vallée de l'Ognon

CARTES DES ENJEUX planche 7

Localisation



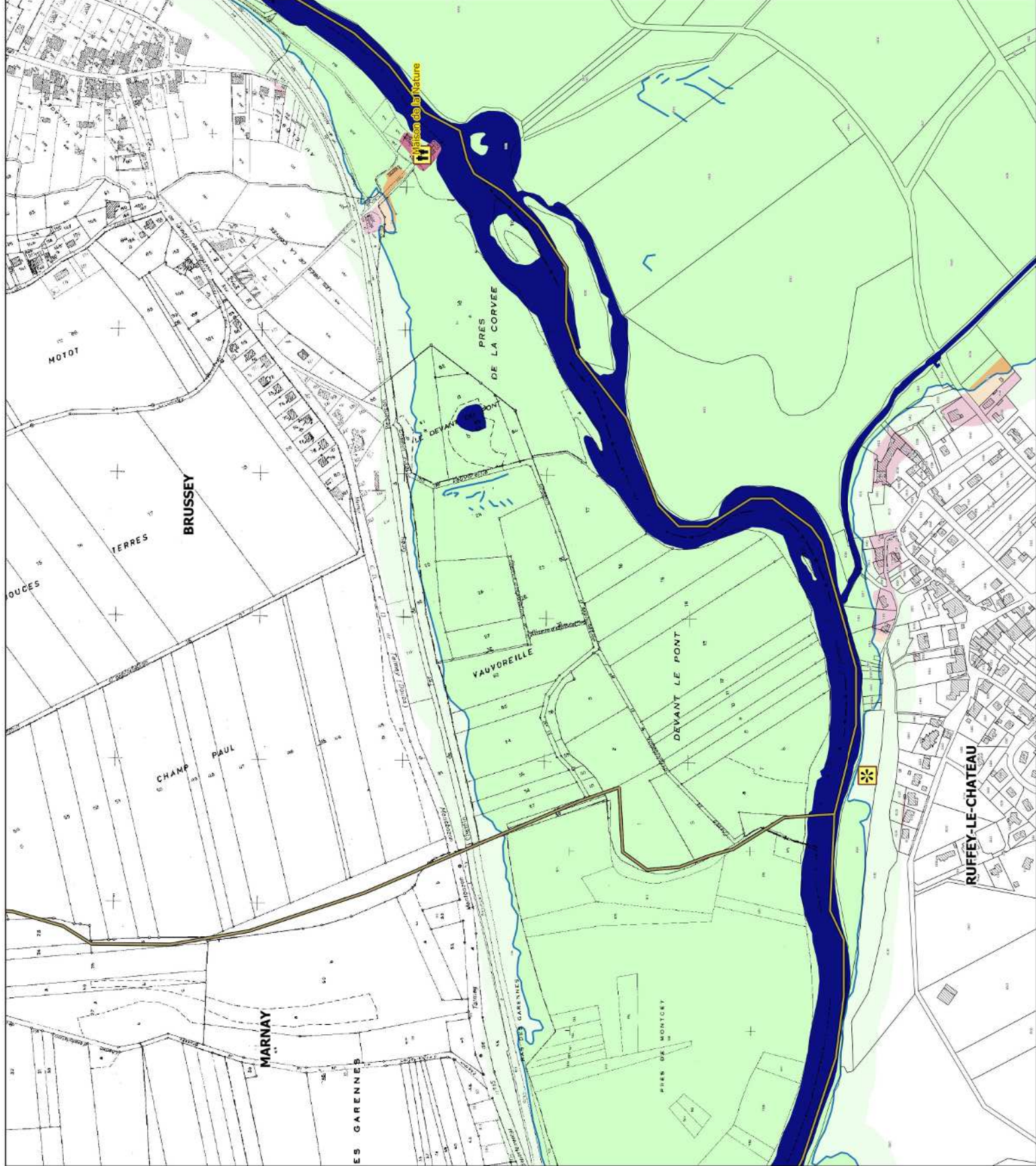
Légende

- limites de communes
 - secteur couvert par un autre PPRI
 - hydrographie (lit mineur, plans d'eau)
 - contour de la zone inondable (aléas)
- zonage enjeux**
- zone non urbanisée
 - zone peu urbanisée
 - zone moyennement urbanisée
 - zone urbanisée dense
- enjeux ponctuels**
- activité industrielle
 - centre de secours
 - gendarmerie
 - bât. remarquable
 - déchèterie
 - st. épuration
 - mairie
 - école
 - collège-lycée
 - camping
 - ERP



échelle : 1/5000

source : DDT25/ERNF/UPRINT
fond de plan : IGN BD Parcellaire
Date : 14/04/2017





Liberté • Égalité • Fraternité

RÉPUBLIQUE FRANÇAISE

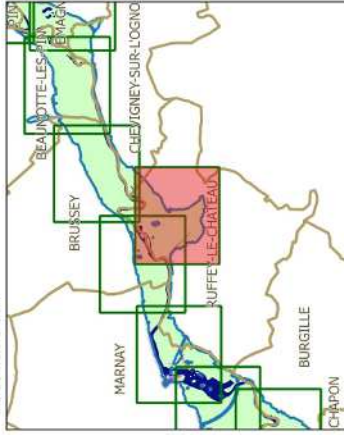
PRÉFET DU DOUBS

PRÉFÈTE DE LA HAUTE-SAÛNE

PPRI interdépartemental de la moyenne vallée de l'Ognon

CARTES DES ENJEUX planche 8

Localisation



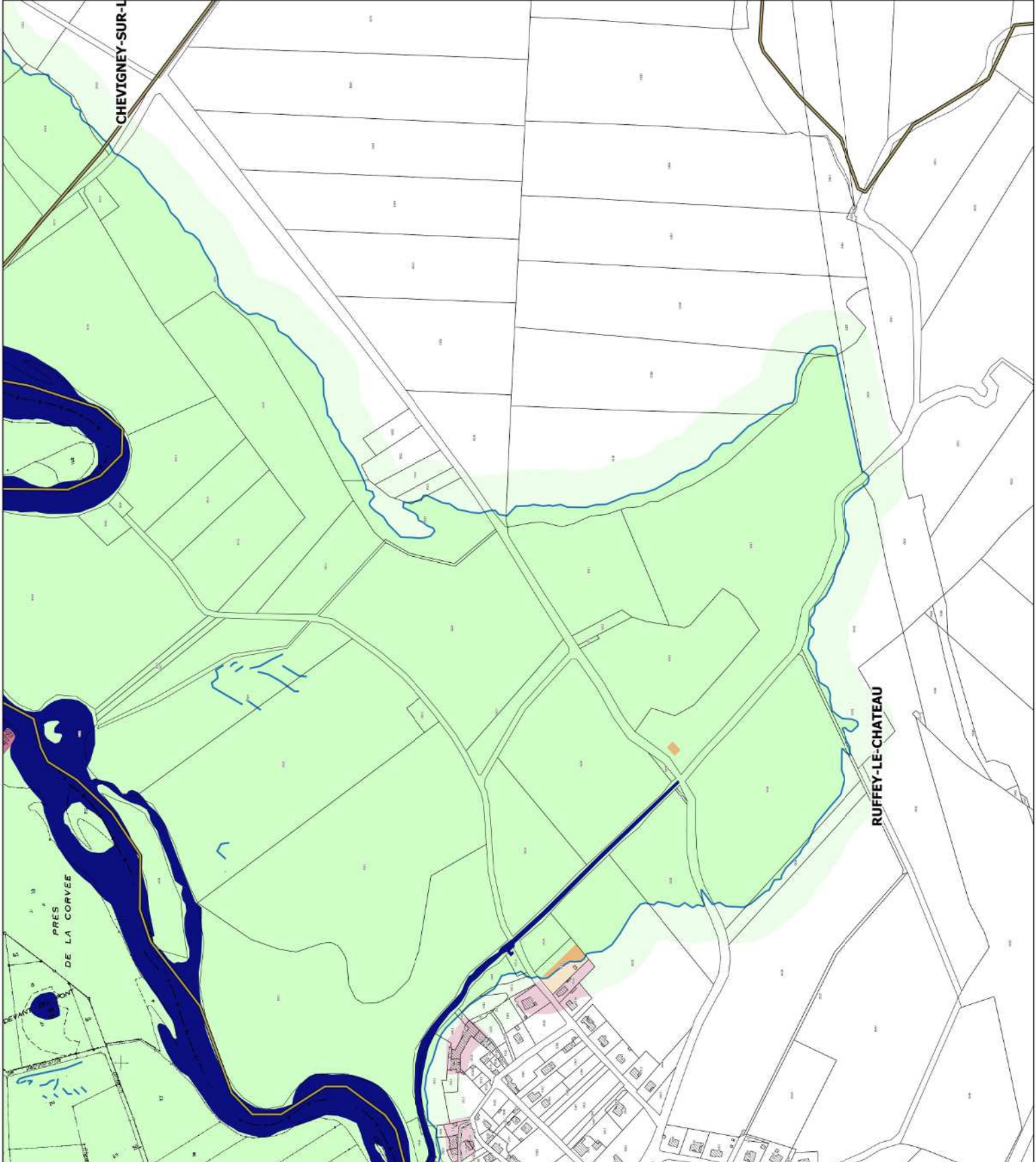
Légende

- limites de communes
 - secteur couvert par un autre PPRI
 - hydrographie (lit mineur, plans d'eau)
 - contour de la zone inondable (aléas)
- zonage enjeux**
- zone non urbanisée
 - zone peu urbanisée
 - zone moyennement urbanisée
 - zone urbanisée dense
- enjeux ponctuels**
- activité industrielle
 - centre de secours
 - mairie
 - gendarmerie
 - école
 - collège-lycée
 - bât. remarquable
 - camping
 - dechèterie
 - ERP
 - st. épuration



échelle : 1/5000

source : DDT25/ERNF/UPRINT
fond de plan : IGN BD Parcellaire
Date : 14/04/2017





Liberté • Égalité • Fraternité

RÉPUBLIQUE FRANÇAISE

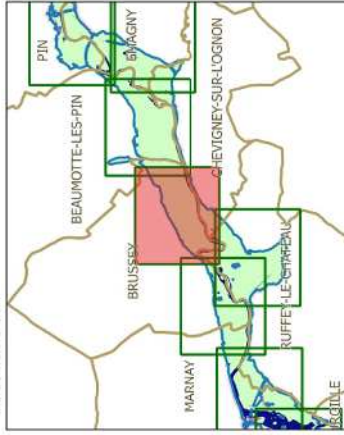
PRÉFET DU DOUBS

PRÉFÈTE DE LA HAUTE-SAÛNE

PPRI interdépartemental de la moyenne vallée de l'Ognon

CARTES DES ENJEUX planche 9

Localisation



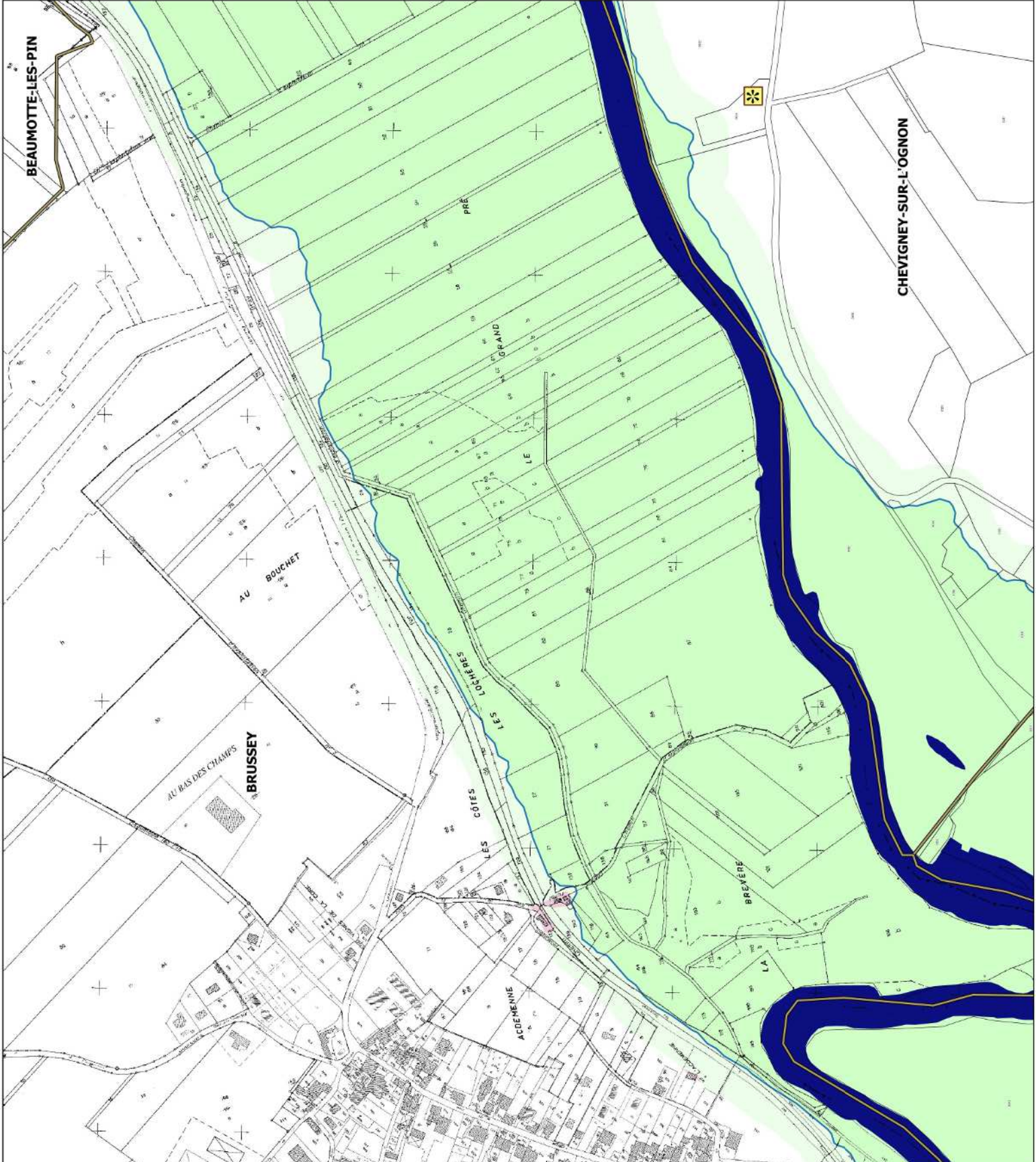
Légende

- limites de communes
 - secteur couvert par un autre PPRI
 - hydrographie (lit mineur, plans d'eau)
 - contour de la zone inondable (aléas)
- zonage enjeux**
- zone non urbanisée
 - zone peu urbanisée
 - zone moyennement urbanisée
 - zone urbanisée dense
- enjeux ponctuels**
- activité industrielle
 - centre de secours
 - mairie
 - gendarmerie
 - école
 - collège-lycée
 - bât. remarquable
 - camping
 - dechèterie
 - ERP
 - st. épuration



échelle : 1/5000

source : DDT25/ERNF/UPRINT
fond de plan : IGN BD Parcellaire
Date : 14/04/2017





Liberté • Égalité • Fraternité

RÉPUBLIQUE FRANÇAISE

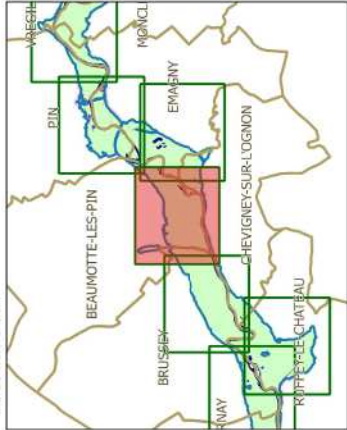
PRÉFET DU DOUBS

PRÉFÈTE DE LA HAUTE-SAÔNE

PPRI interdépartemental de la moyenne vallée de l'Ognon

CARTES DES ENJEUX planche 10

Localisation



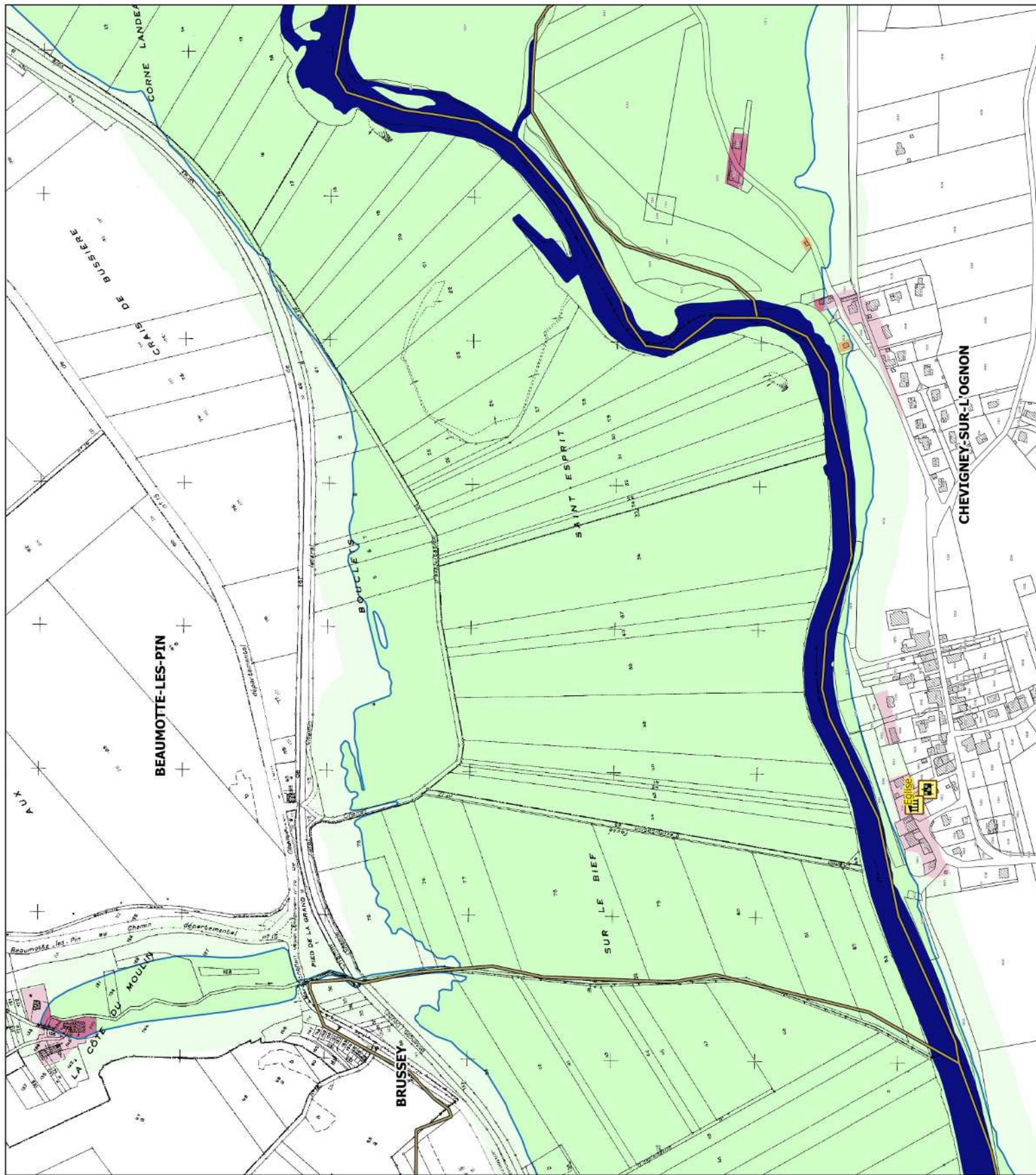
Légende

- limites de communes
 - secteur couvert par un autre PPRI
 - hydrographie (lit mineur, plans d'eau)
 - contour de la zone inondable (aléas)
- zonage enjeux**
- zone non urbanisée
 - zone peu urbanisée
 - zone moyennement urbanisée
 - zone urbanisée dense
- enjeux ponctuels**
- activité industrielle
 - centre de secours
 - mairie
 - gendarmerie
 - école
 - collège-lycée
 - bât. remarquable
 - camping
 - dechèterie
 - ERP
 - st. épuration



échelle : 1/5000

source : DDT25/ERNF/UPRINT
fond de plan : IGN BD Parcellaire
Date : 14/04/2017





Liberté • Égalité • Fraternité

RÉPUBLIQUE FRANÇAISE

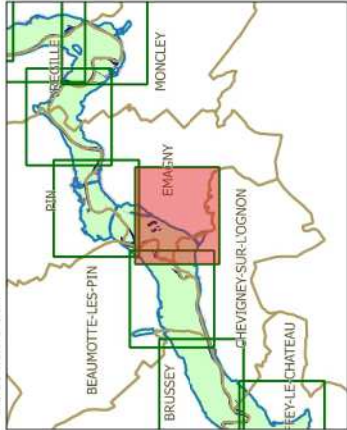
PRÉFET DU DOUBS

PRÉFÈTE DE LA HAUTE-SAÔNE

PPRI interdépartemental de la moyenne vallée de l'Ognon

CARTES DES ENJEUX planche 11

Localisation



Légende

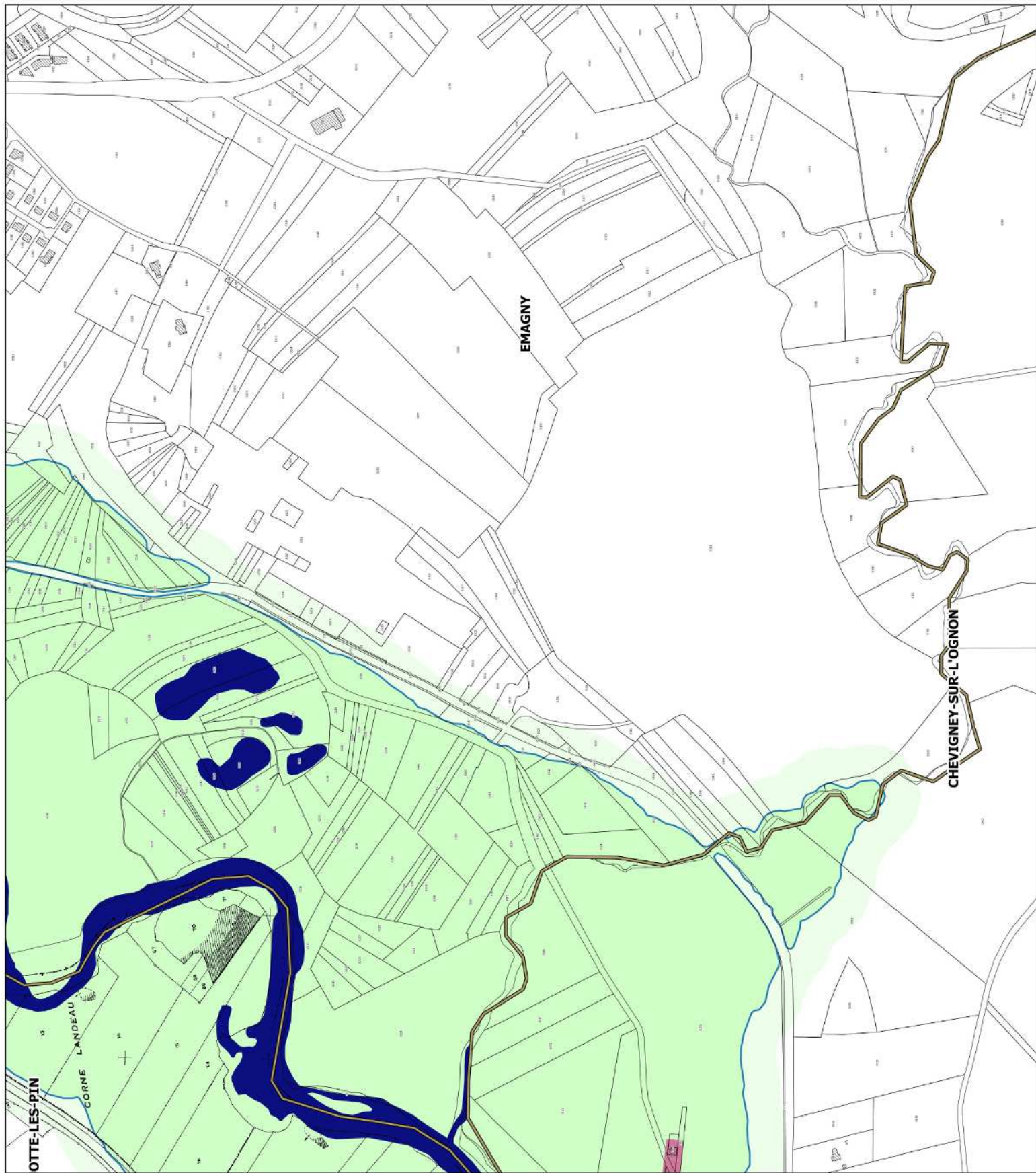
- limites de communes
 - secteur couvert par un autre PPRI
 - hydrographie (lit mineur, plans d'eau)
 - contour de la zone inondable (aléas)
- zonage enjeux**
- zone non urbanisée
 - zone peu urbanisée
 - zone moyennement urbanisée
 - zone urbanisée dense
- enjeux ponctuels**
- activité industrielle
 - centre de secours
 - mairie
 - gendarmerie
 - école
 - collège-lycée
 - bât. remarquable
 - camping
 - dechèterie
 - ERP
 - st. épuration

N



échelle : 1/5000

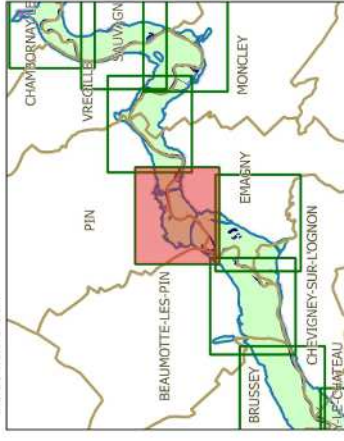
source : DDT25/ERNF/UPRINT
fond de plan : IGN BD Parcellaire
Date : 14/04/2017




















PPRI interdépartemental de la moyenne vallée de l'Ognon

CARTES DES ENJEUX planche 12

Localisation



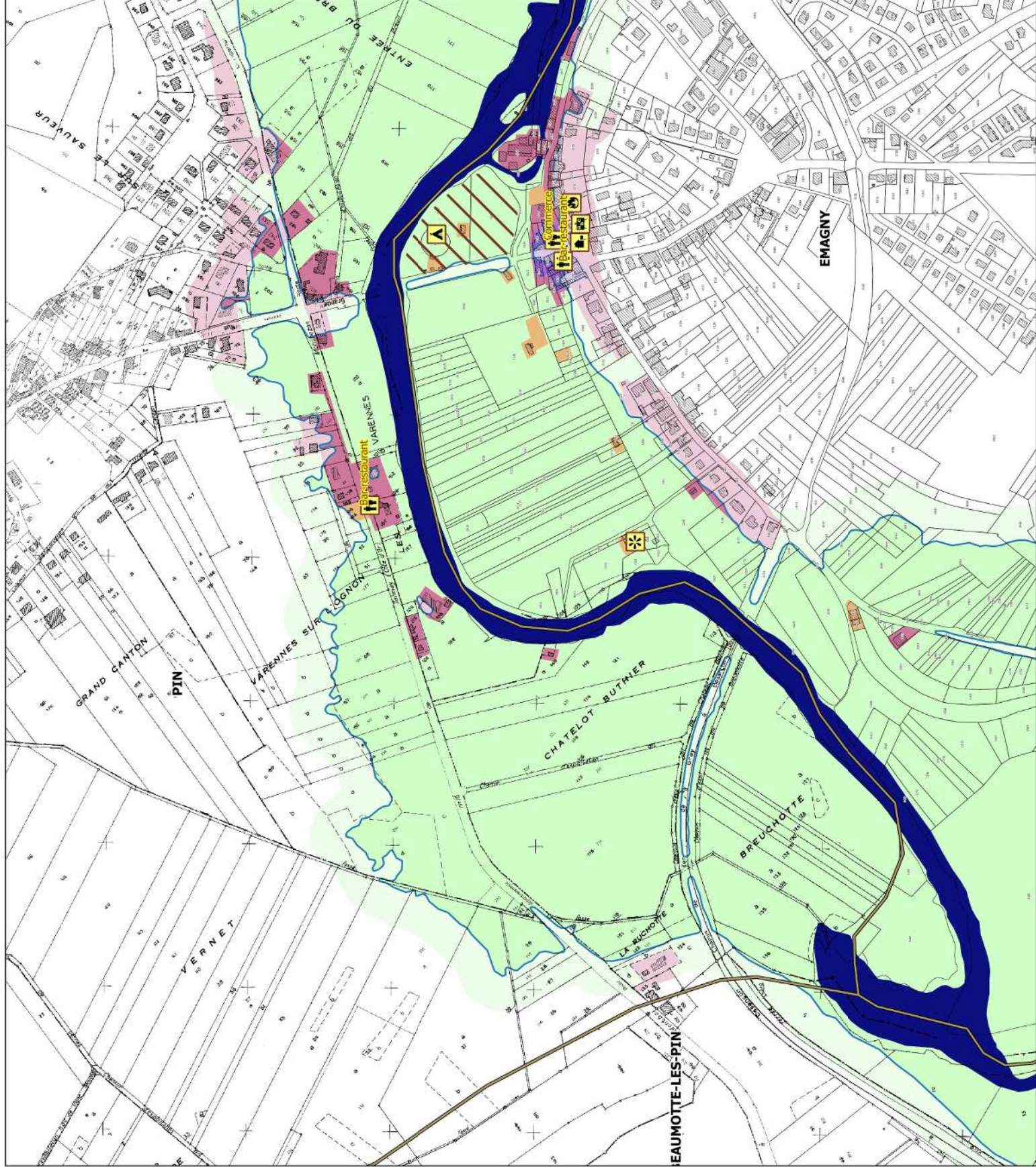
Légende

-  limites de communes
 -  secteur couvert par un autre PPRI
 -  hydrographie (lit mineur, plans d'eau)
 -  contour de la zone inondable (aléas)
- zonage enjeux**
-  zone non urbanisée
 -  zone peu urbanisée
 -  zone moyennement urbanisée
 -  zone urbanisée dense
- enjeux ponctuels**
-  activité industrielle
 -  centre de secours
 -  gendarmerie
 -  collège-lycée
 -  bât. remarquable
 -  déchèterie
 -  camping
 -  st. épuration
 -  ERP



échelle : 1/5000

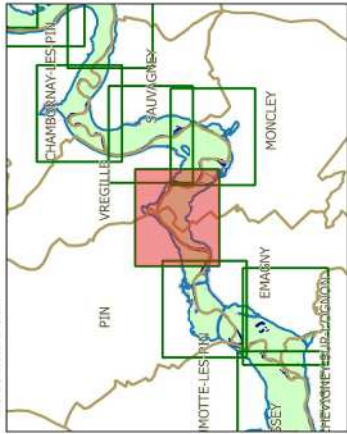
source : DDT25/ERNF/UPRINT
fond de plan : IGN BD Parcellaire
Date : 14/04/2017

























PPRI interdépartemental de la moyenne vallée de l'Ognon

CARTES DES ENJEUX planche 13

Localisation



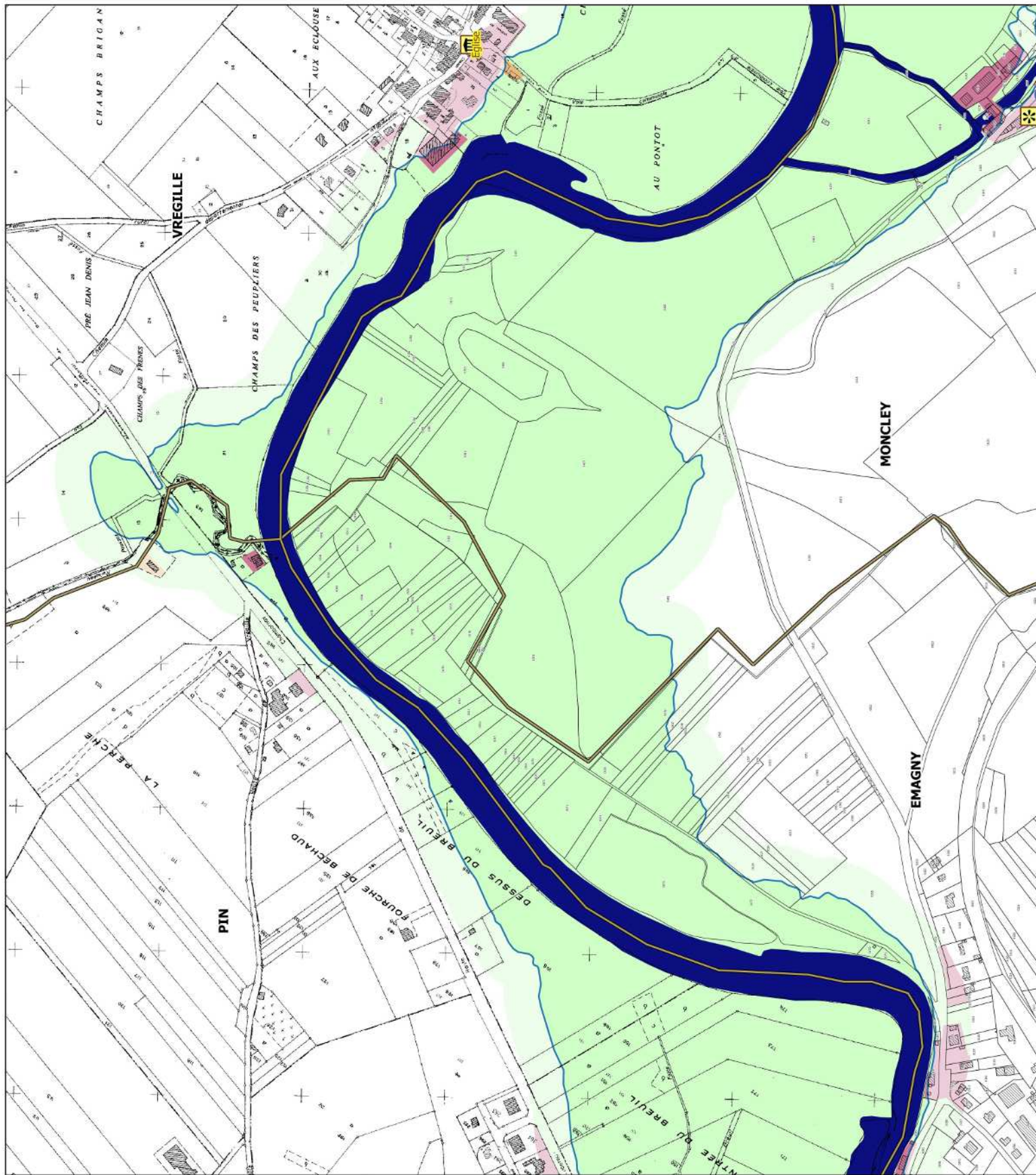
Légende

	limites de communes		secteur couvert par un autre PPRI
	hydrographie (lit mineur, plans d'eau)		contour de la zone inondable (aléas)
zonage enjeux			
	zone non urbanisée		activité industrielle
	zone peu urbanisée		centre de secours
	zone moyennement urbanisée		gendarmerie
	zone urbanisée dense		bât. remarquable
	enjeux ponctuels		dechèterie
	mairie		st. épuration
	école		ERP
	collège-lycée		
	camping		



échelle : 1/5000

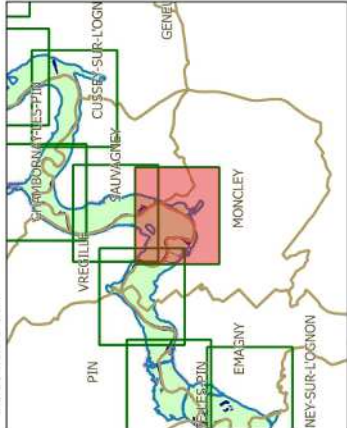
source : DDT25/ERNF/UPRINT
fond de plan : IGN BD Parcellaire
Date : 14/04/2017























PPRI interdépartemental de la moyenne vallée de l'Ognon

CARTES DES ENJEUX planche 14

Localisation



Légende

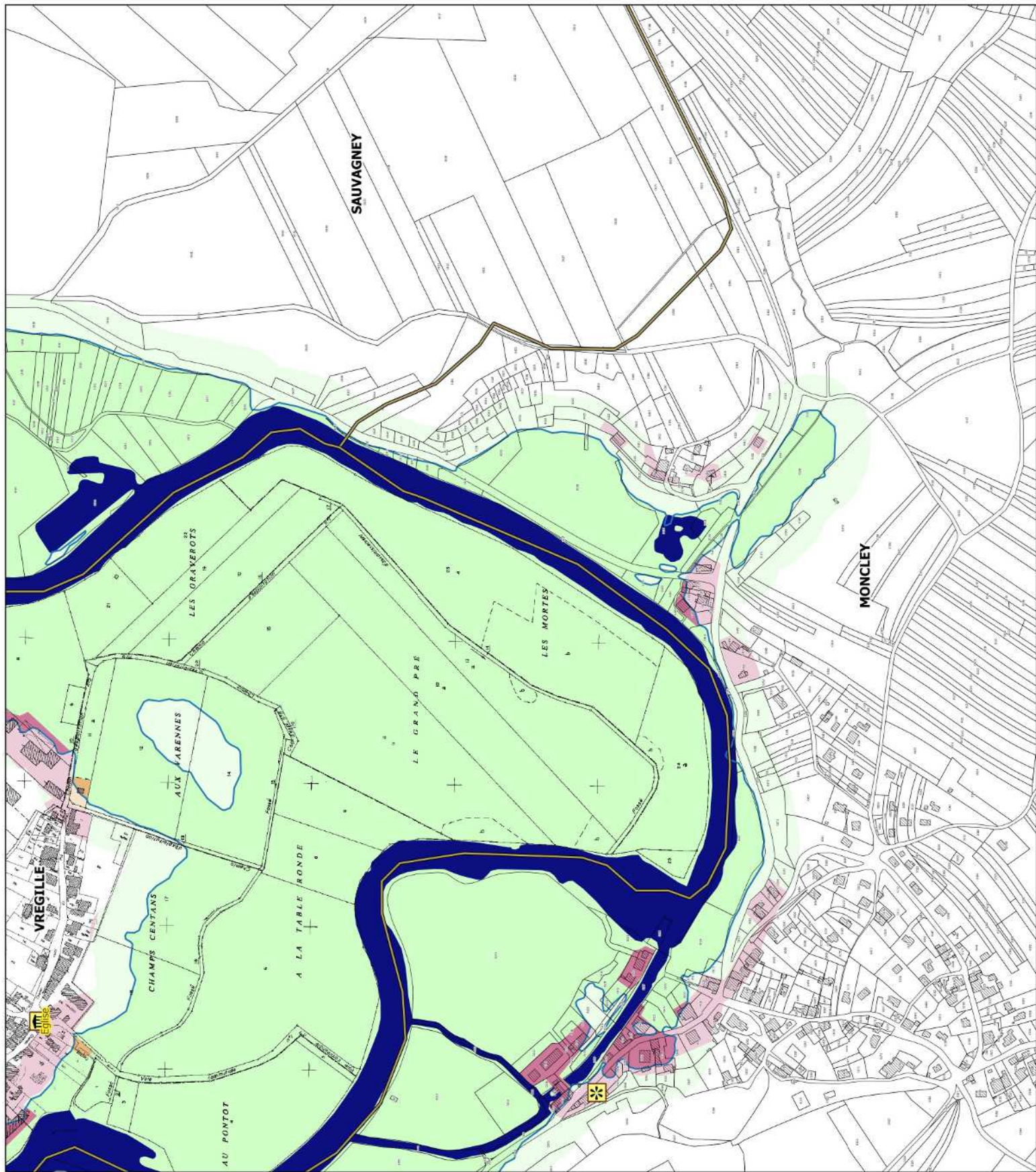
	limites de communes		secteur couvert par un autre PPRI
	hydrographie (lit mineur, plans d'eau)		zone non urbanisée
	contour de la zone inondable (aléas)		zone peu urbanisée
	zonage enjeux		zone moyennement urbanisée
			zone urbanisée dense
	enjeux ponctuels		activité industrielle
	mairie		centre de secours
	école		gendarmerie
	collège-lycée		bât. remarquable
	camping		dechetterie
	ERP		st. épuration

N



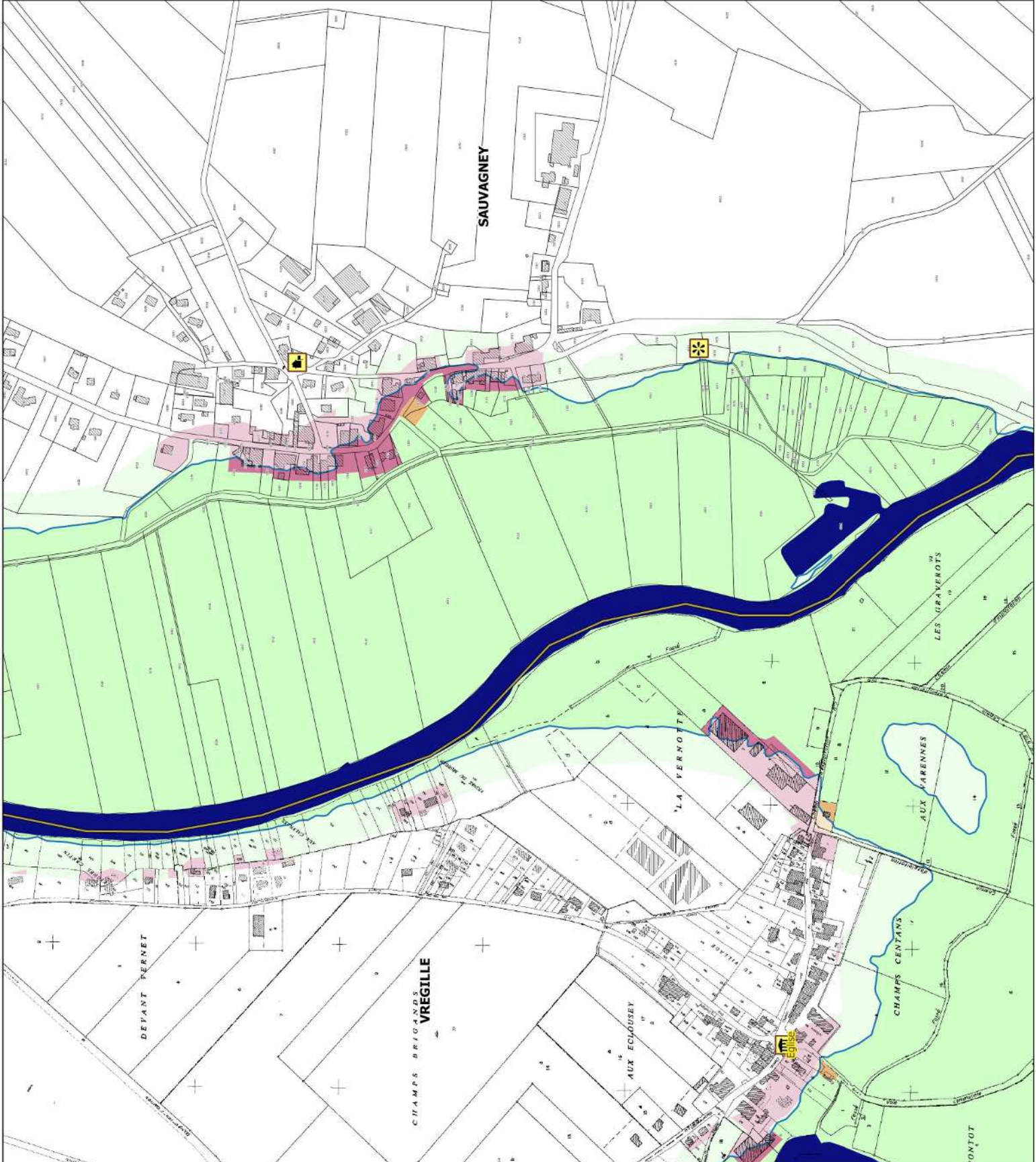
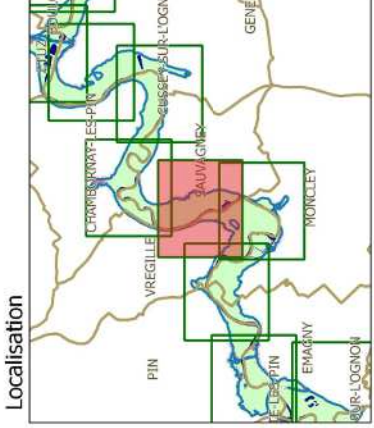
échelle : 1/5000

source : DDT25/ERNF/UPRINT
fond de plan : IGN BD Parcellaire
Date : 14/04/2017



PPRI interdépartemental de la moyenne vallée de l'Ognon

CARTES DES ENJEUX planche 15



Légende

- limites de communes
- secteur couvert par un autre PPRI
- hydrographie (lit mineur, plans d'eau)
- contour de la zone inondable (aléas)

zonage enjeux

- zone non urbanisée
- zone peu urbanisée
- zone moyennement urbanisée
- zone urbanisée dense

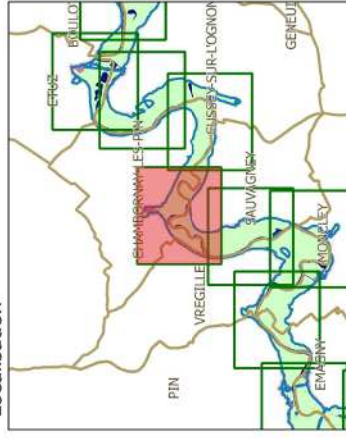
enjeux ponctuels

- activité industrielle
- centre de secours
- mairie
- gendarmerie
- école
- collège-lycée
- bât. remarquable
- camping
- dechèterie
- ERP
- st. épuration

PPRI interdépartemental de la moyenne vallée de l'Ognon

CARTES DES ENJEUX planche 16

Localisation



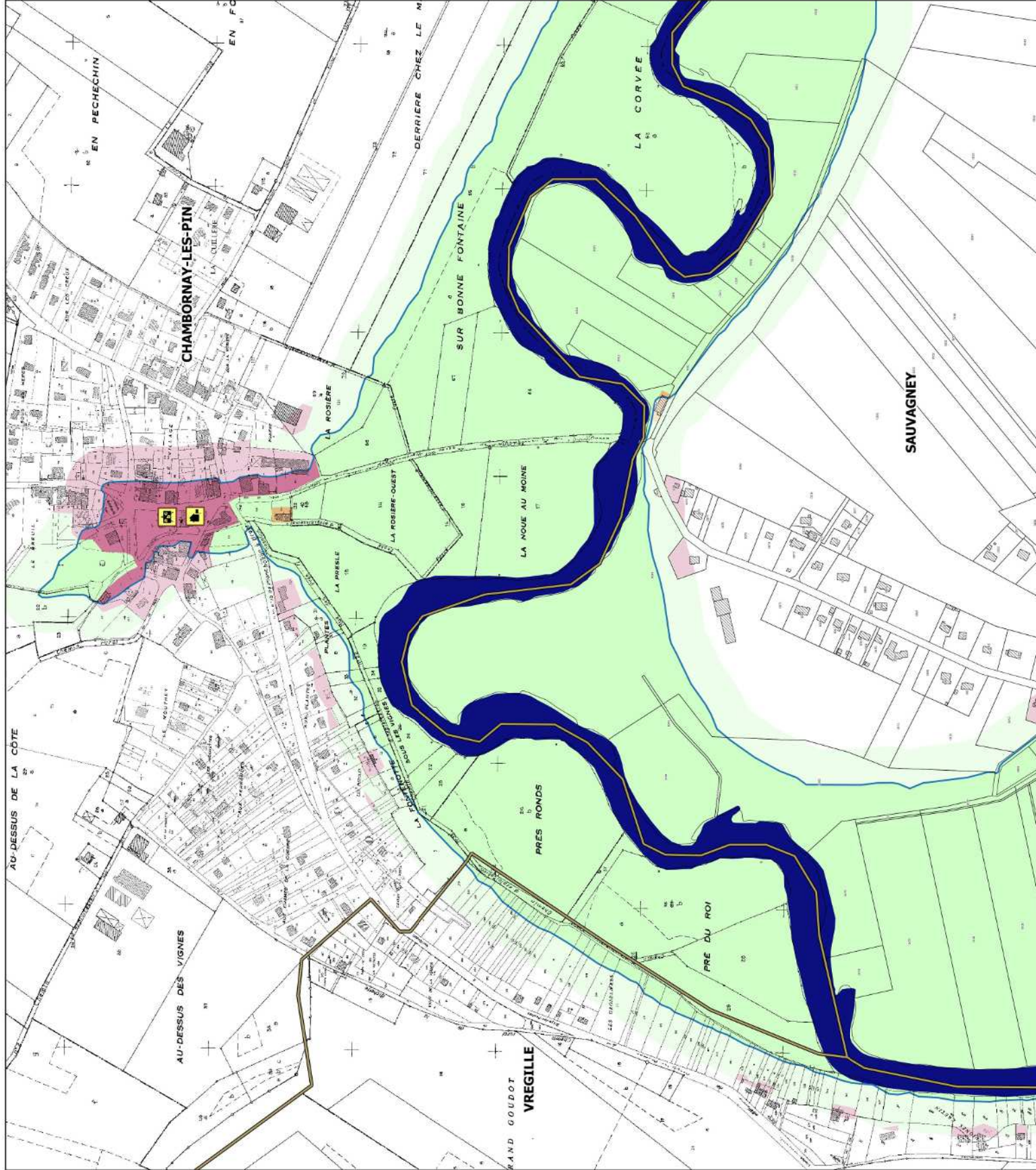
Légende

	limites de communes		secteur couvert par un autre PPRI
	hydrographie (lit mineur, plans d'eau)		contour de la zone inondable (aléas)
zonage enjeux			
	zone non urbanisée		activité industrielle
	zone peu urbanisée		centre de secours
	zone moyennement urbanisée		gendarmerie
	zone urbanisée dense		bât. remarquable
	mairie		dechèterie
	école		camping
	collège-lycée		st. épuration
	ERP		



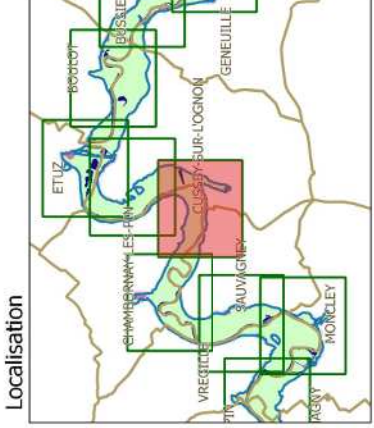
échelle : 1/5000

source : DDT25/ERNF/UPRINT
fond de plan : IGN BD Parcellaire
Date : 14/04/2017



PPRI interdépartemental de la moyenne vallée de l'Ognon

CARTES DES ENJEUX planche 17



Légende

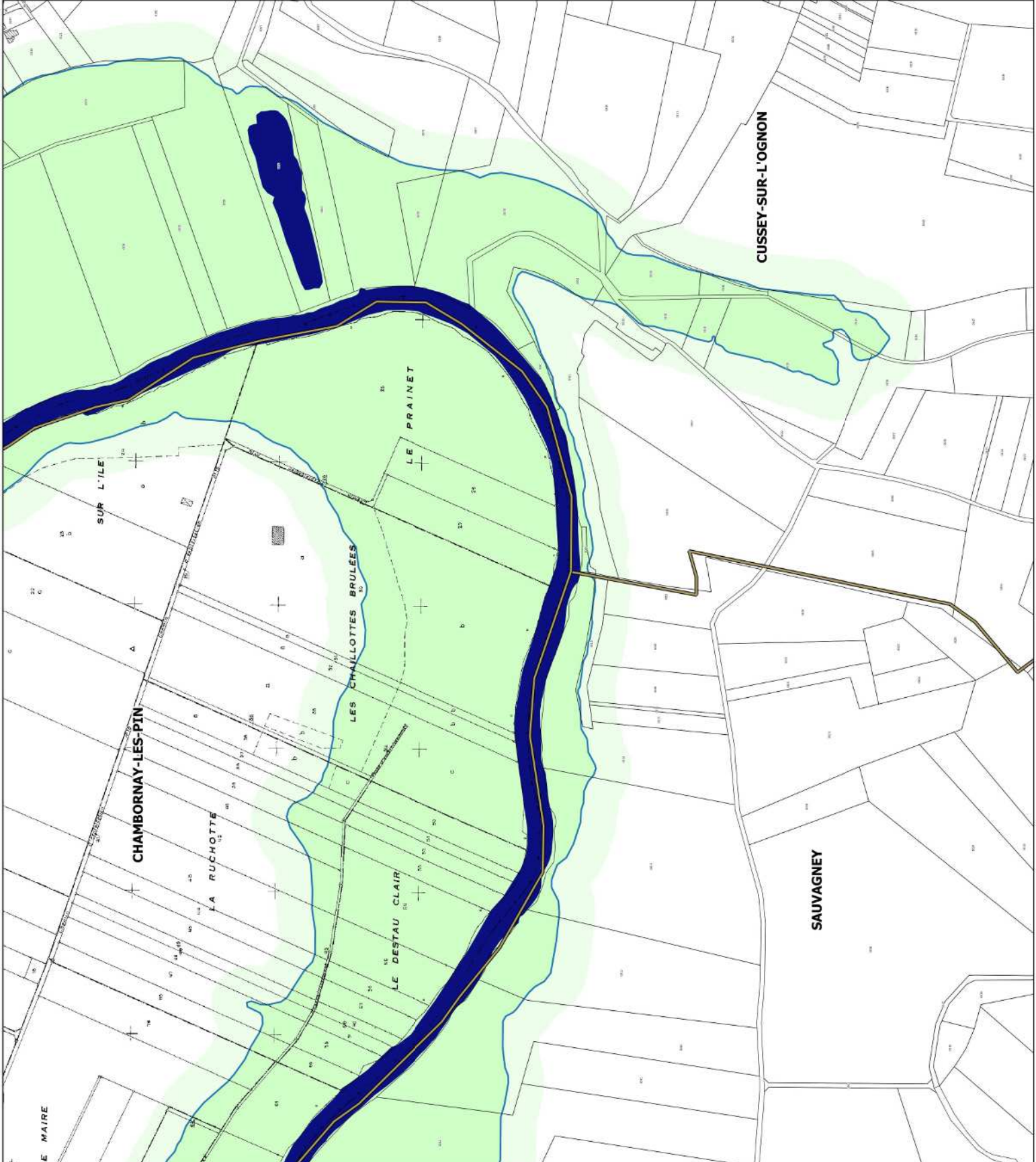
- limites de communes
- secteur couvert par un autre PPRI
- hydrographie (lit mineur, plans d'eau)
- contour de la zone inondable (aléas)

zonage enjeux

- zone non urbanisée
- zone peu urbanisée
- zone moyennement urbanisée
- zone urbanisée dense

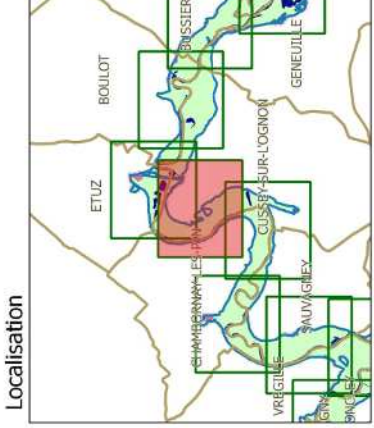
enjeux ponctuels

- activité industrielle
- centre de secours
- mairie
- gendarmerie
- école
- collège-lycée
- bât. remarquable
- camping
- dechèterie
- ERP
- st. épuration



PPRI interdépartemental de la moyenne vallée de l'Ognon

CARTES DES ENJEUX planche 18



Légende

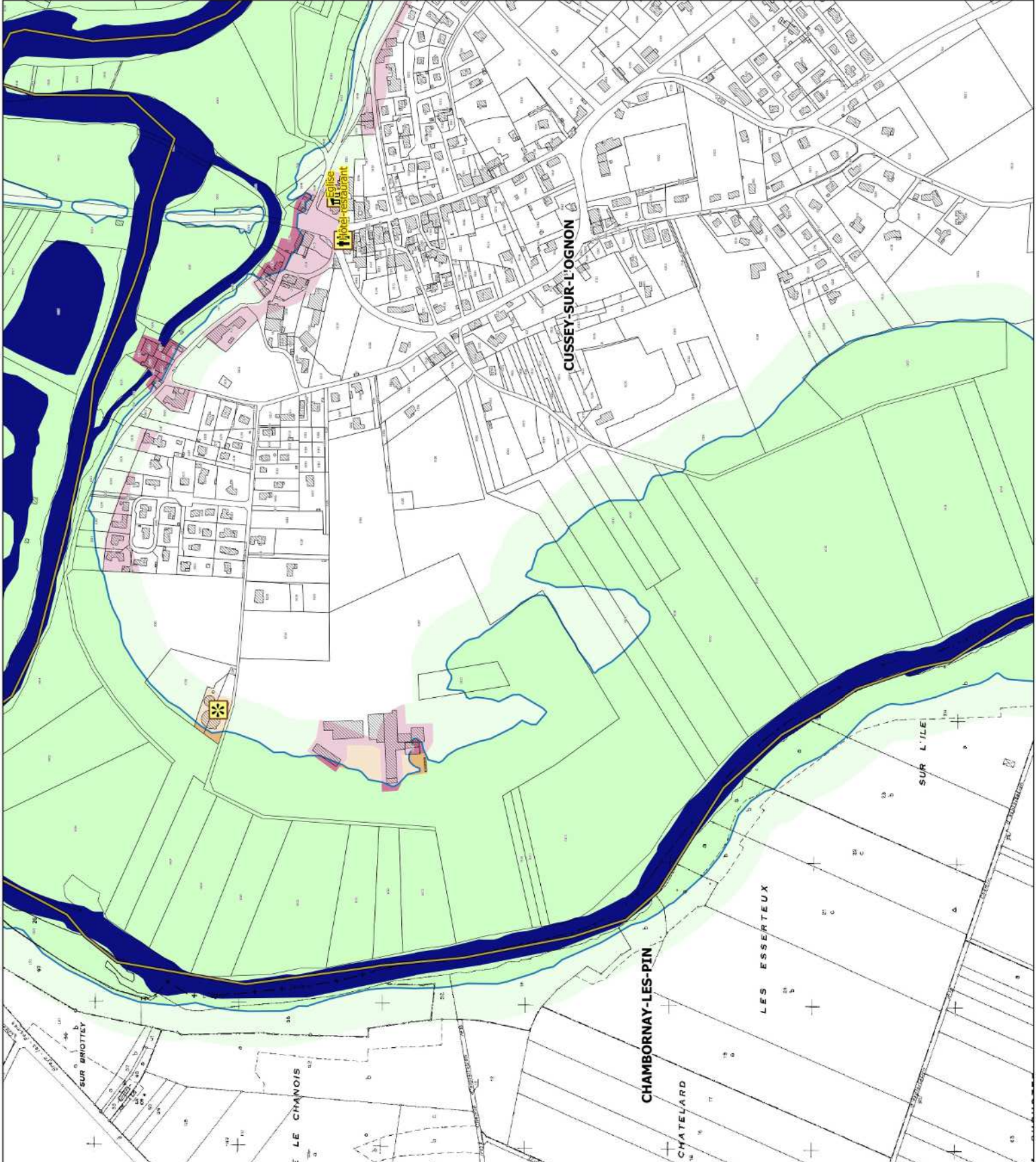
- limites de communes
- secteur couvert par un autre PPRI
- hydrographie (lit mineur, plans d'eau)
- contour de la zone inondable (aléas)

zonage enjeux

- zone non urbanisée
- zone peu urbanisée
- zone moyennement urbanisée
- zone urbanisée dense

enjeux ponctuels

- activité industrielle
- centre de secours
- mairie
- gendarmerie
- école
- collège-lycée
- bât. remarquable
- camping
- dechèterie
- ERP
- st. épuration





Liberté • Égalité • Fraternité

RÉPUBLIQUE FRANÇAISE

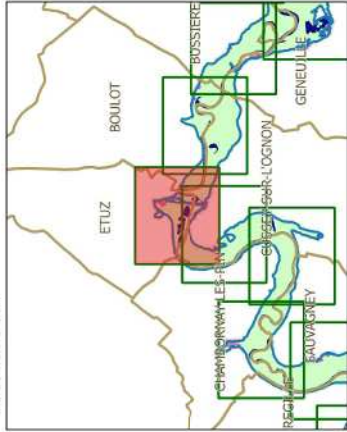
PRÉFET DU DOUBS

PRÉFÈTE DE LA HAUTE-SAÔNE

PPRi interdépartemental de la moyenne vallée de l'Ognon

CARTES DES ENJEUX planche 19

Localisation



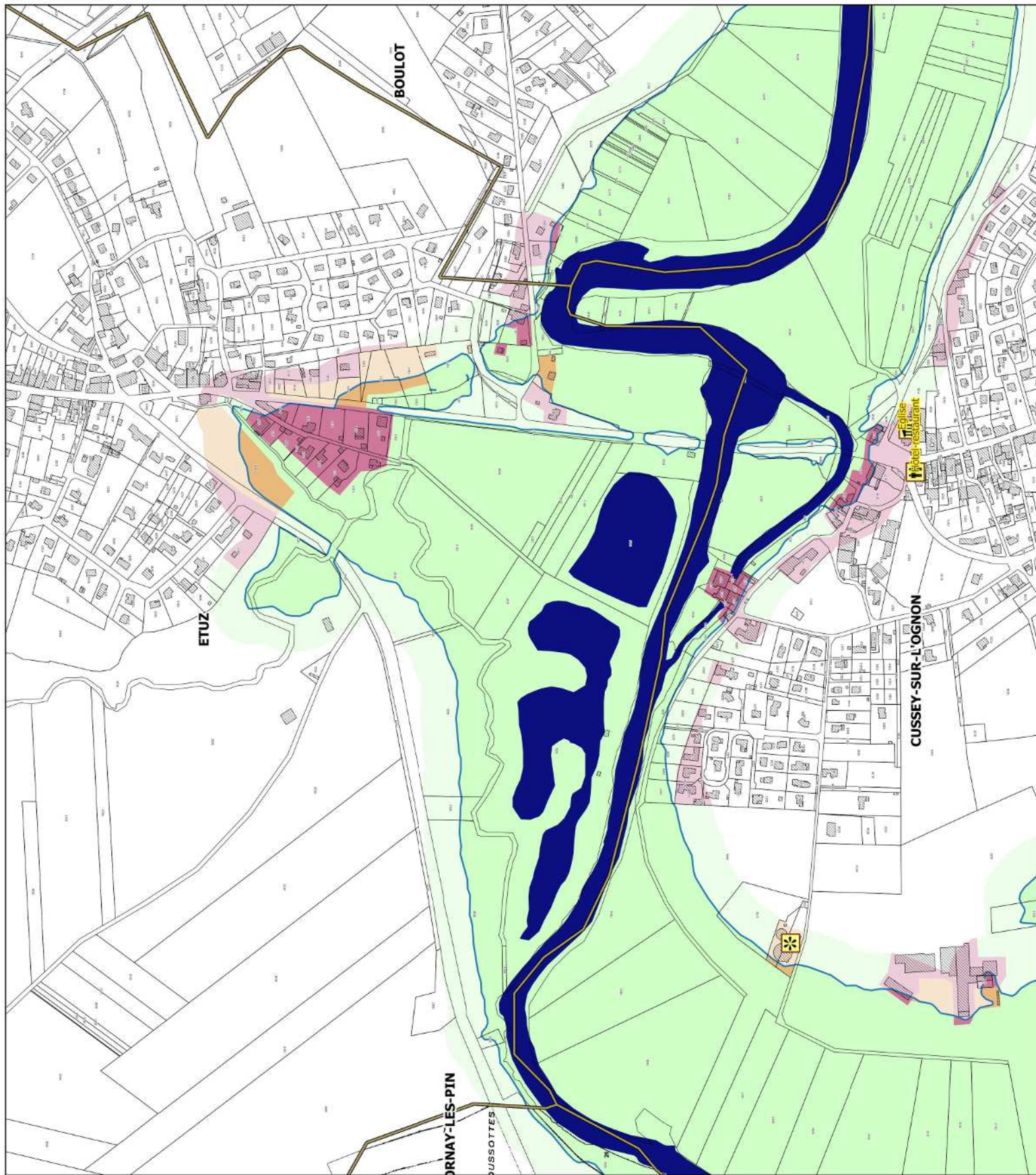
Légende

- limites de communes
 - secteur couvert par un autre PPRi
 - hydrographie (lit mineur, plans d'eau)
 - contour de la zone inondable (aléas)
- zonage enjeux**
- zone non urbanisée
 - zone peu urbanisée
 - zone moyennement urbanisée
 - zone urbanisée dense
- enjeux ponctuels**
- activité industrielle
 - centre de secours
 - gendarmerie
 - bât. remarquable
 - dechèterie
 - st. épuration
 - mairie
 - école
 - collège-lycée
 - camping
 - ERP



échelle : 1/5000

source : DDT25/ERNF/UPRINT
fond de plan : IGN BD Parcellaire
Date : 14/04/2017





Liberté • Égalité • Fraternité

RÉPUBLIQUE FRANÇAISE

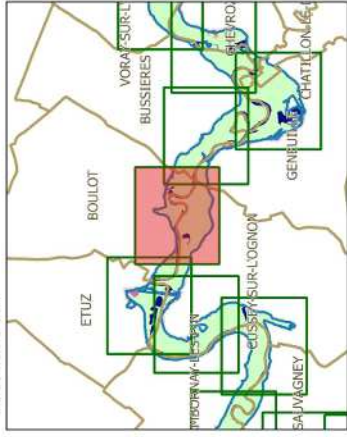
PRÉFET DU DOUBS

PRÉFÈTE DE LA HAUTE-SAÔNE

PPRI interdépartemental de la moyenne vallée de l'Ognon

CARTES DES ENJEUX planche 20

Localisation



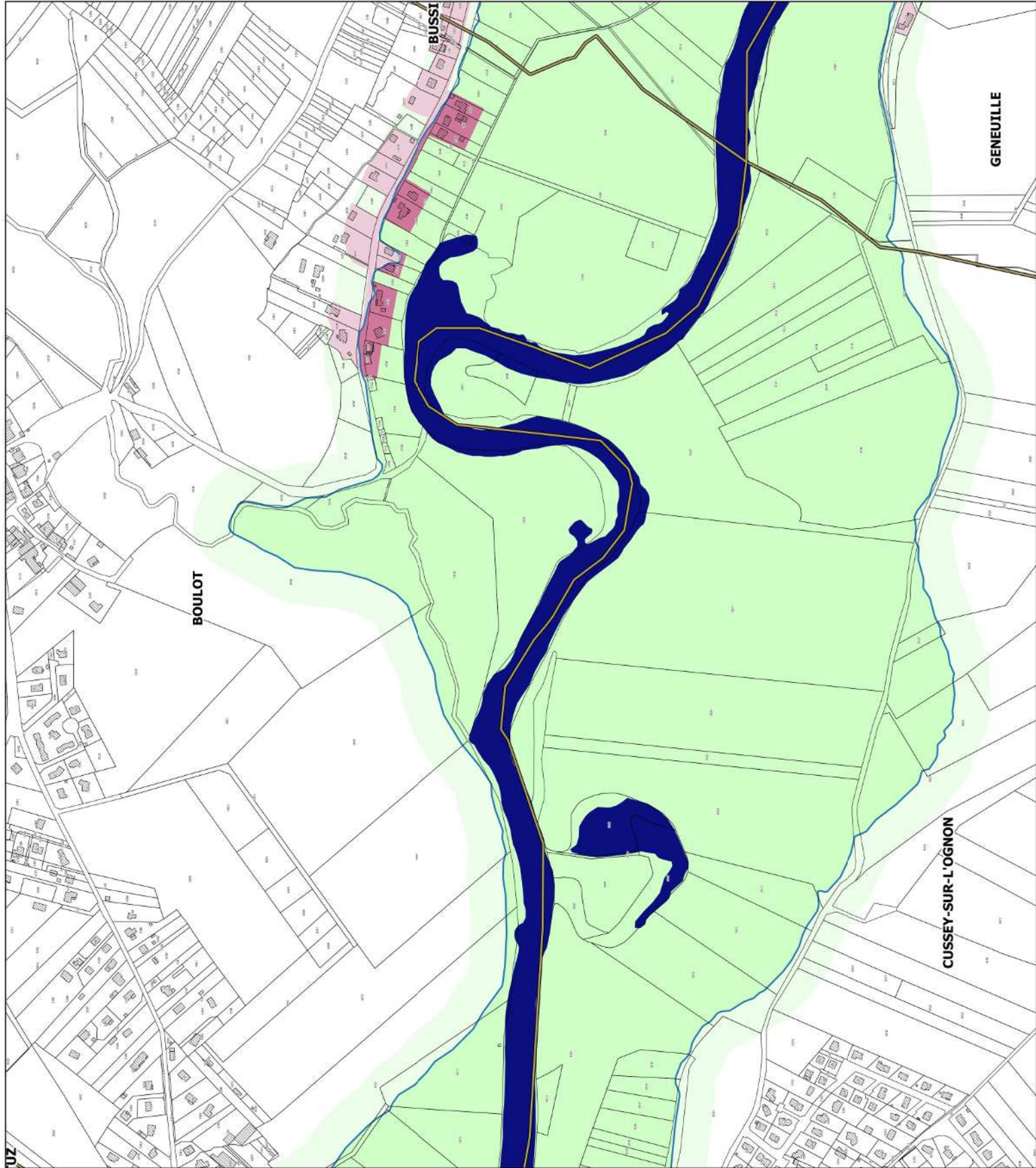
Légende

- limites de communes
 - secteur couvert par un autre PPRI
 - hydrographie (lit mineur, plans d'eau)
 - contour de la zone inondable (aléas)
- zonage enjeux**
- zone non urbanisée
 - zone peu urbanisée
 - zone moyennement urbanisée
 - zone urbanisée dense
- enjeux ponctuels**
- activité industrielle
 - centre de secours
 - mairie
 - gendarmerie
 - école
 - collège-lycée
 - bât. remarquable
 - camping
 - dechèterie
 - ERP
 - st. épuration



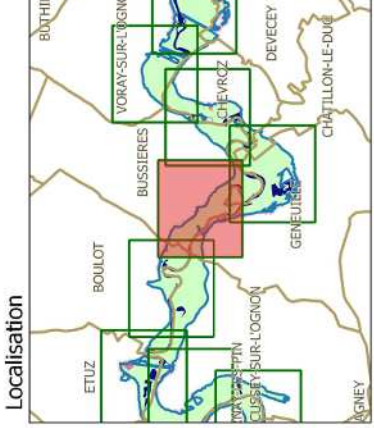
échelle : 1/5000

source : DDT25/ERNF/UPRINT
fond de plan : IGN BD Parcellaire
Date : 14/04/2017



PPRI interdépartemental de la moyenne vallée de l'Ognon

CARTES DES ENJEUX planche 21



Légende

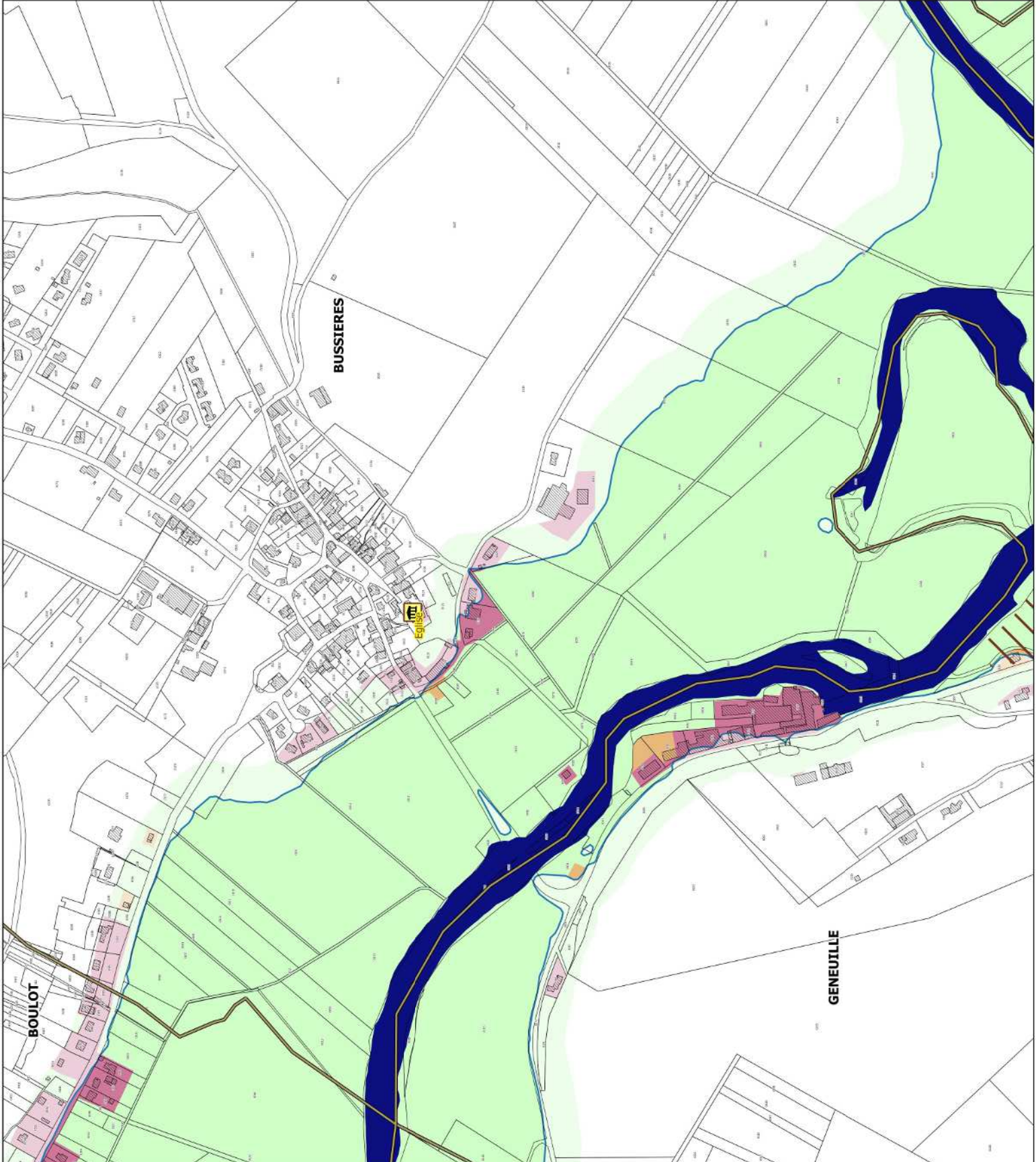
- limites de communes
- secteur couvert par un autre PPRI
- hydrographie (lit mineur, plans d'eau)
- contour de la zone inondable (aléas)

zonage enjeux

- zone non urbanisée
- zone peu urbanisée
- zone moyennement urbanisée
- zone urbanisée dense

enjeux ponctuels

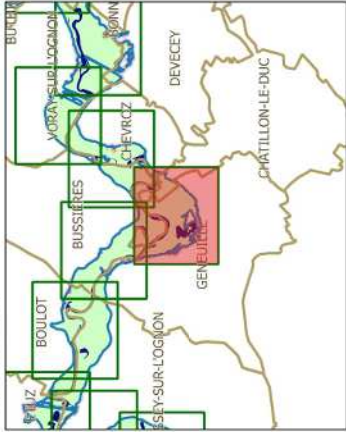
- activité industrielle
- centre de secours
- mairie
- gendarmerie
- école
- collège-lycée
- bât. remarquable
- camping
- dechèterie
- ERP
- st. épuration

























PPRi interdépartemental de la moyenne vallée de l'Ognon

CARTES DES ENJEUX planche 22

Localisation



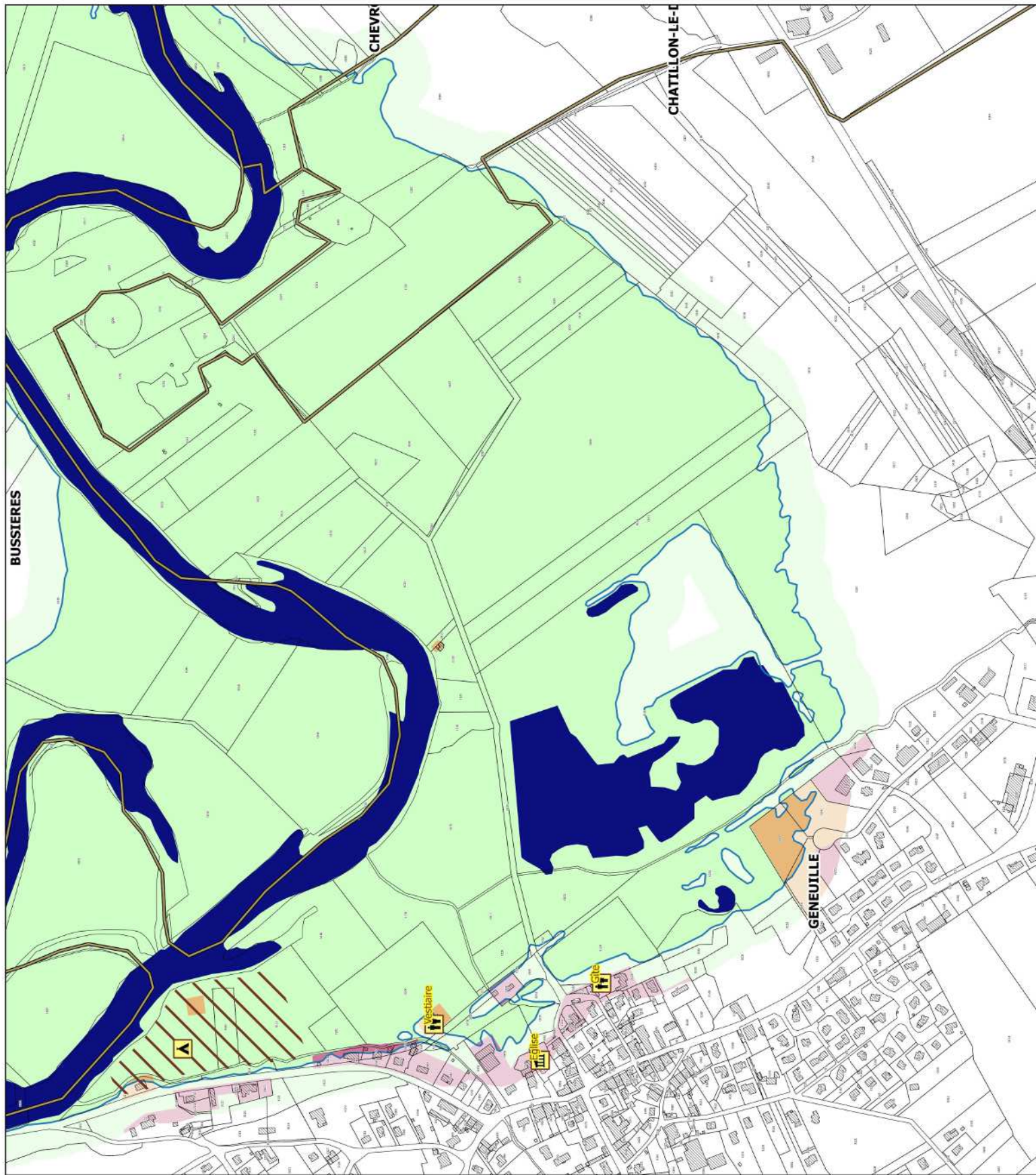
Légende

	limites de communes		secteur couvert par un autre PPRi
	hydrographie (lit mineur, plans d'eau)		contour de la zone inondable (aléas)
zonage enjeux			
	zone non urbanisée		activité industrielle
	zone peu urbanisée		centre de secours
	zone moyennement urbanisée		gendarmerie
	zone urbanisée dense		bât. remarquable
	enjeux ponctuels		dechèterie
	mairie		st. épuration
	école		ERP
	collège-lycée		
	camping		



échelle : 1/5000

source : DDT25/ERNF/UPRINT
fond de plan : IGN BD Parcellaire
Date : 14/04/2017





Liberté • Égalité • Fraternité

RÉPUBLIQUE FRANÇAISE

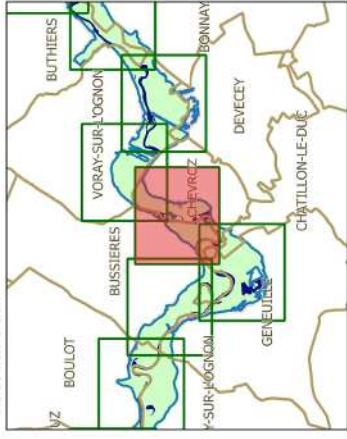
PRÉFET DU DOUBS

PRÉFÈTE DE LA HAUTE-SAÔNE

PPRi interdépartemental de la moyenne vallée de l'Ognon

CARTES DES ENJEUX planche 23

Localisation



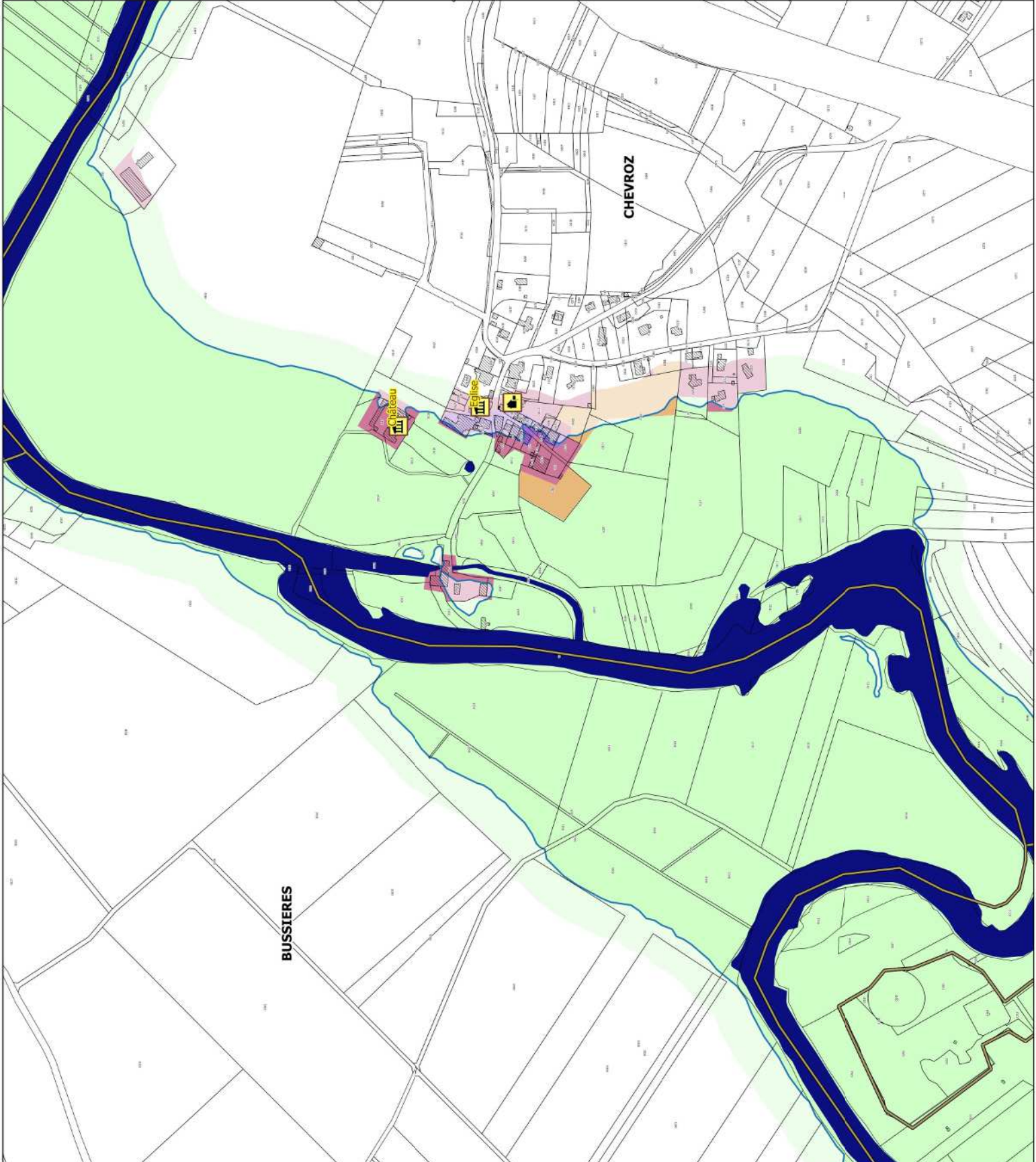
Légende

	limites de communes		secteur couvert par un autre PPRi
	hydrographie (lit mineur, plans d'eau)		contour de la zone inondable (aléas)
zonage enjeux			
	zone non urbanisée		activité industrielle
	zone peu urbanisée		centre de secours
	zone moyennement urbanisée		gendarmerie
	zone urbanisée dense		bât. remarquable
	mairie		dechèterie
	école		camping
	collège-lycée		st. épuration
	ERP		



échelle : 1/5000

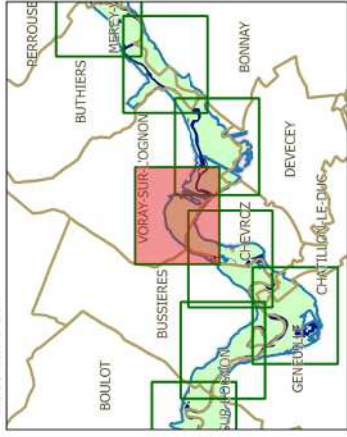
source : DDT25/ERNF/UPRINT
fond de plan : IGN BD Parcellaire
Date : 14/04/2017



PPRi interdépartemental de la moyenne vallée de l'Ognon

CARTES DES ENJEUX planche 24

Localisation



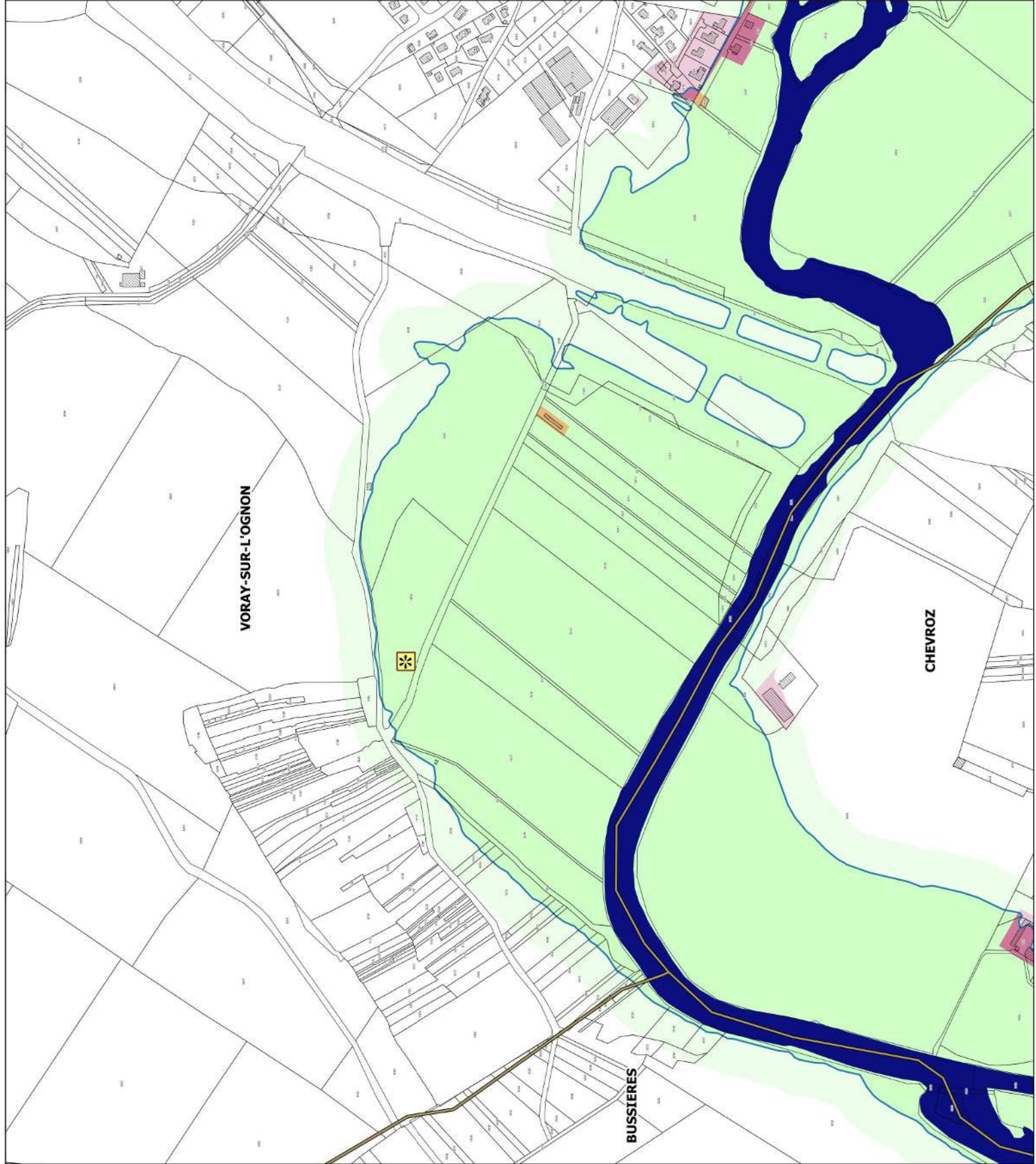
Légende

	limites de communes		secteur couvert par un autre PPRi
	hydrographie (lit mineur, plans d'eau)		contour de la zone inondable (aléas)
zonage enjeux			
	zone non urbanisée		activité industrielle
	zone peu urbanisée		centre de secours
	zone moyennement urbanisée		gendarmerie
	zone urbanisée dense		collège-lycée
			déchèterie
			camping
			ERP
			st. épuration



échelle : 1/5000

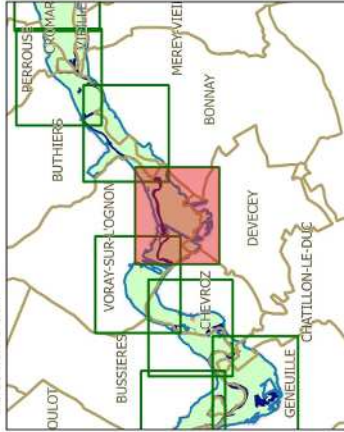
source : DDT25/ERNF/UPRINT
 fond de plan : IGN BD Parcellaire
 Date : 14/04/2017



PPRi interdépartemental de la moyenne vallée de l'Ognon

CARTES DES ENJEUX planche 25

Localisation



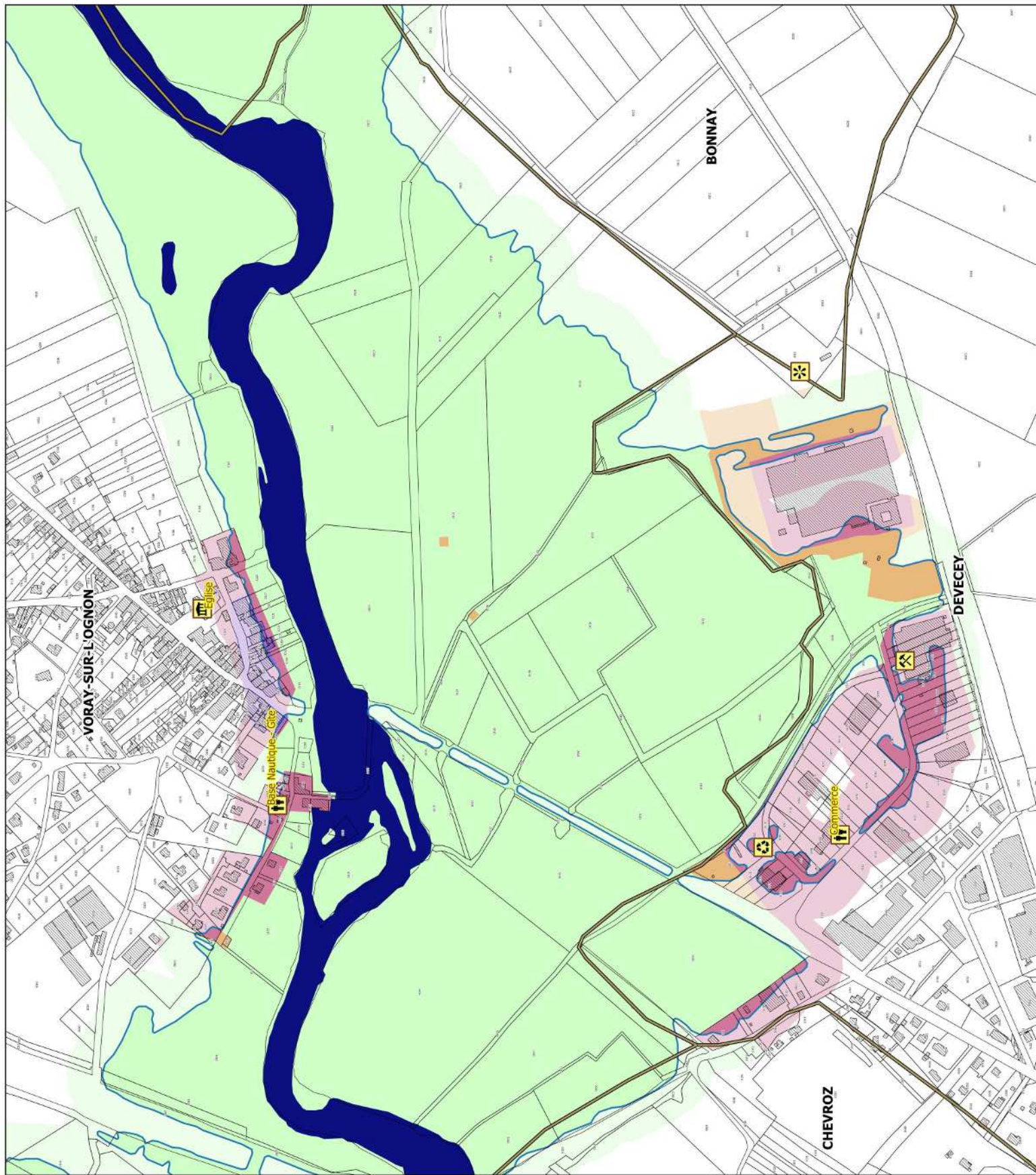
Légende

	limites de communes		secteur couvert par un autre PPRi
	hydrographie (lit mineur, plans d'eau)		contour de la zone inondable (aléas)
zonage enjeux			
	zone non urbanisée		activité industrielle
	zone peu urbanisée		centre de secours
	zone moyennement urbanisée		gendarmerie
	zone urbanisée dense		collège-lycée
	mairie		camping
	école		ERP
	collège-lycée		st. épuration
	camping		
	ERP		



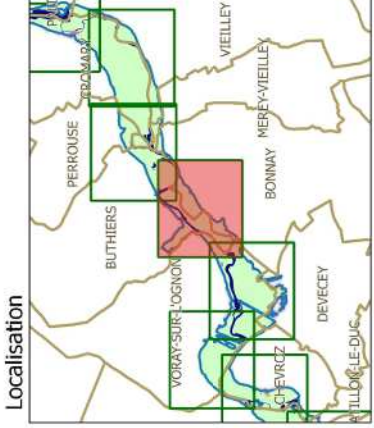
échelle : 1/5000

source : DDT25/ERNF/UPRINT
fond de plan : IGN BD Parcellaire
Date : 14/04/2017



PPRi interdépartemental de la moyenne vallée de l'Ognon

CARTES DES ENJEUX
planche 26



Légende

- limites de communes
- secteur couvert par un autre PPRi
- hydrographie (lit mineur, plans d'eau)
- contour de la zone inondable (aléas)

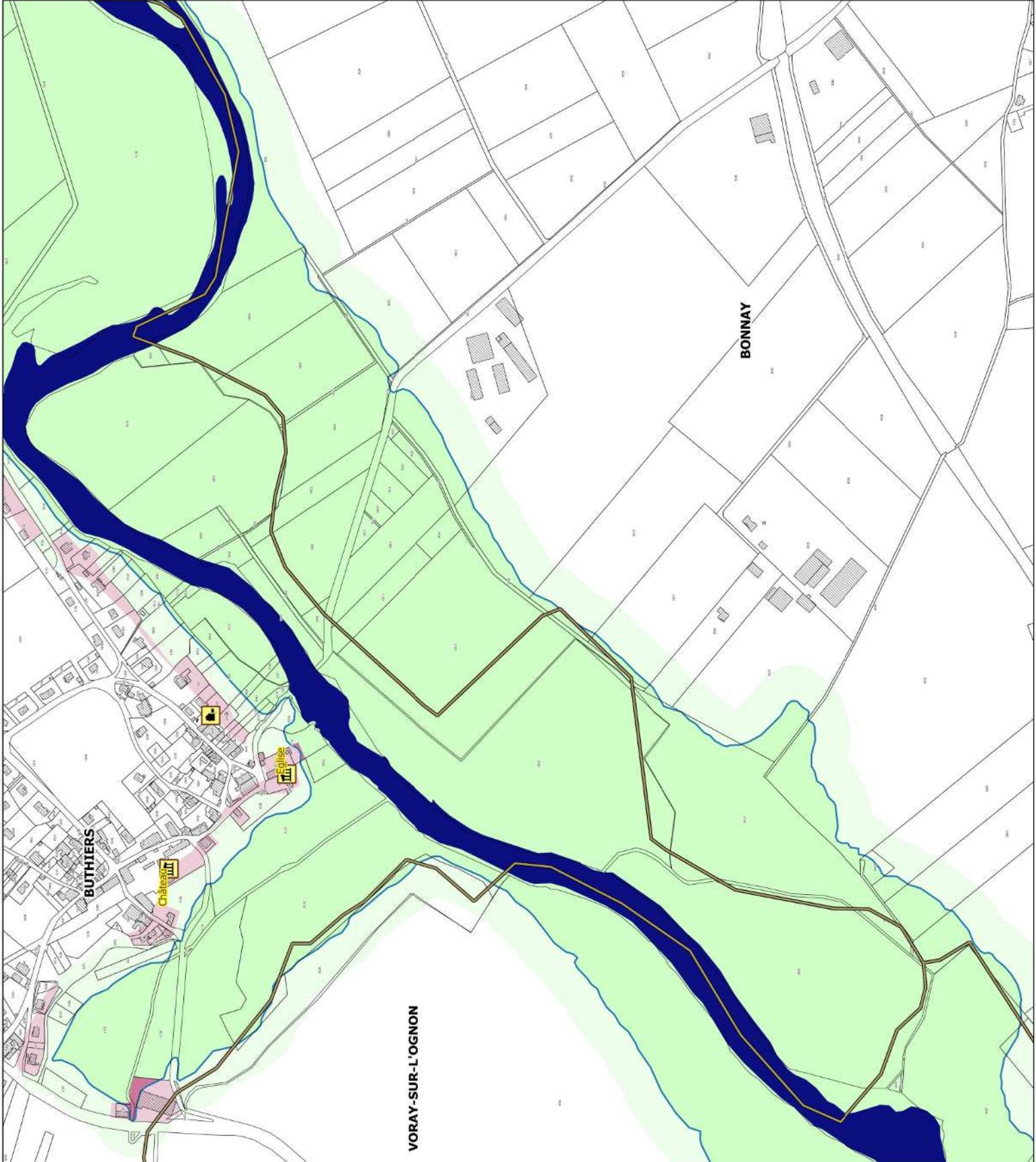
zonage enjeux

- zone non urbanisée
- zone peu urbanisée
- zone moyennement urbanisée
- zone urbanisée dense

enjeux ponctuels

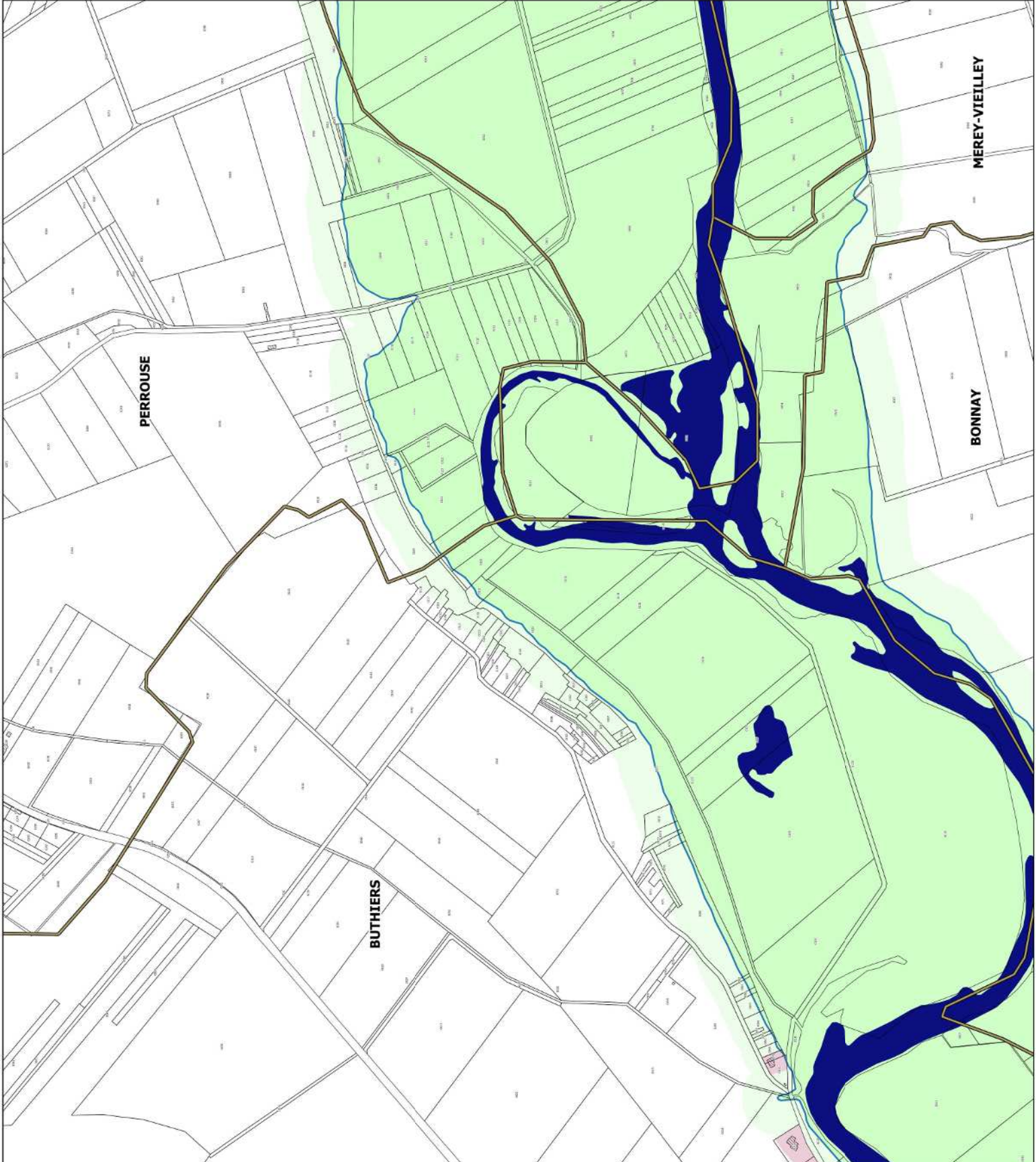
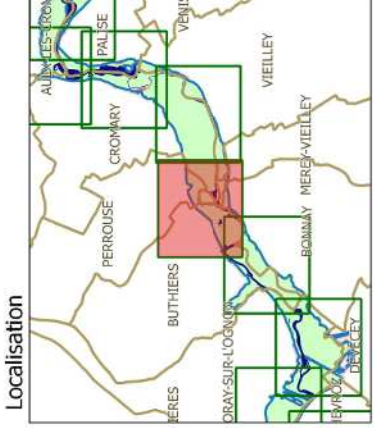
- activité industrielle
- centre de secours
- mairie
- gendarmerie
- école
- collège-lycée
- bât. remarquable
- camping
- dechèterie
- ERP
- st. épuration

échelle : 1/5000
 source : DDT25/ERNF/UPRINT
 fond de plan : IGN BD Parcellaire
 Date : 14/04/2017



PPRi interdépartemental de la moyenne vallée de l'Ognon

CARTES DES ENJEUX planche 27



Légende

- limites de communes
- secteur couvert par un autre PPRi
- hydrographie (lit mineur, plans d'eau)
- contour de la zone inondable (aléas)

zonage enjeux

- zone non urbanisée
- zone peu urbanisée
- zone moyennement urbanisée
- zone urbanisée dense

enjeux ponctuels

- activité industrielle
- centre de secours
- mairie
- gendarmerie
- école
- collège-lycée
- bât. remarquable
- camping
- dechèterie
- ERP
- st. épuration



Liberté • Égalité • Fraternité

RÉPUBLIQUE FRANÇAISE

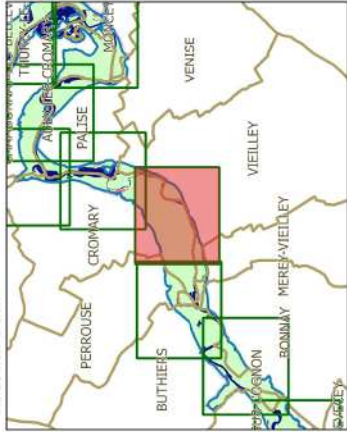
PRÉFET DU DOUBS

PRÉFÈTE DE LA HAUTE-SAÔNE

PPRi interdépartemental de la moyenne vallée de l'Ognon

CARTES DES ENJEUX planche 28

Localisation



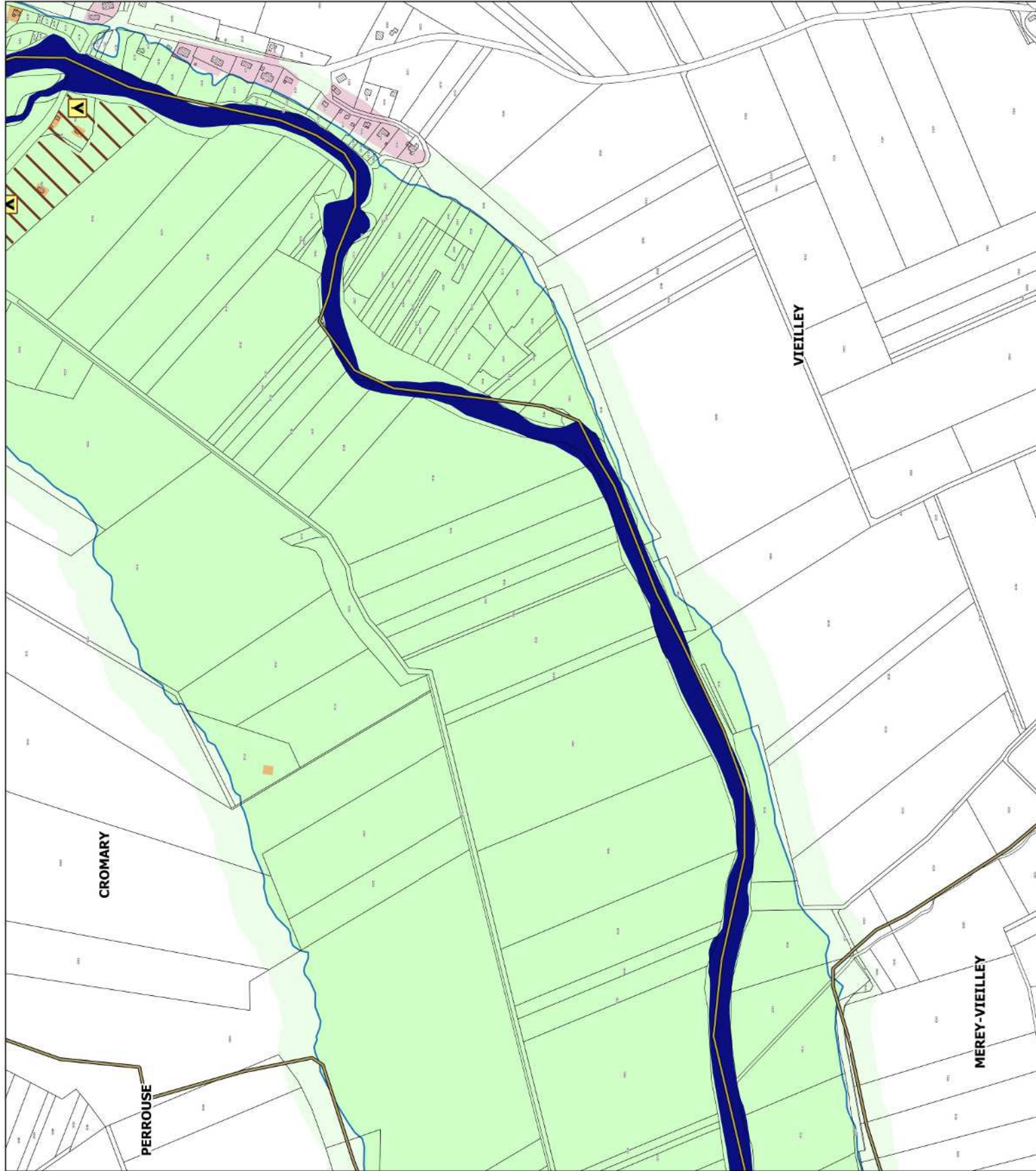
Légende

- limites de communes
 - secteur couvert par un autre PPRi
 - hydrographie (lit mineur, plans d'eau)
 - contour de la zone inondable (aléas)
- zonage enjeux**
- zone non urbanisée
 - zone peu urbanisée
 - zone moyennement urbanisée
 - zone urbanisée dense
- enjeux ponctuels**
- activité industrielle
 - centre de secours
 - mairie
 - gendarmerie
 - école
 - collège-lycée
 - bât. remarquable
 - camping
 - dechèterie
 - ERP
 - st. épuration



échelle : 1/5000

source : DDT25/ERNF/UPRINT
fond de plan : IGN BD Parcellaire
Date : 14/04/2017





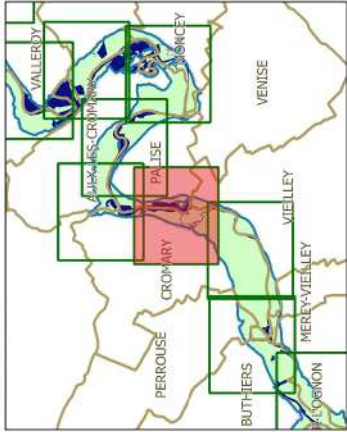
Liberté • Égalité • Fraternité
RÉPUBLIQUE FRANÇAISE

PRÉFET DU DOUBS
PRÉFÈTE DE LA HAUTE-SAÔNE

PPRI interdépartemental de la moyenne vallée de l'Ognon

CARTES DES ENJEUX planche 29

Localisation



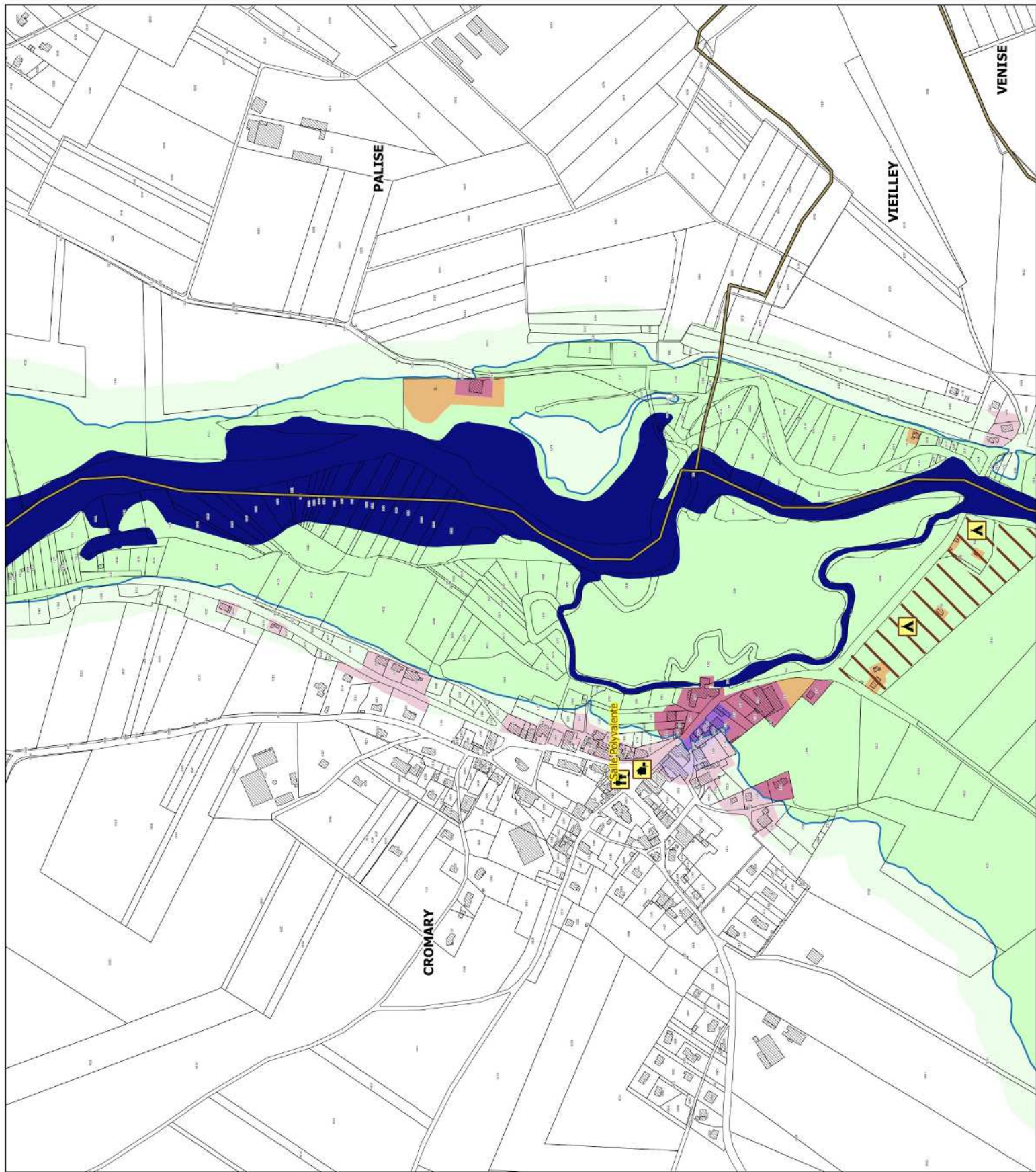
Légende

- limites de communes
 - secteur couvert par un autre PPRI
 - hydrographie (lit mineur, plans d'eau)
 - contour de la zone inondable (aléas)
- zonage enjeux**
- zone non urbanisée
 - zone peu urbanisée
 - zone moyennement urbanisée
 - zone urbanisée dense
- enjeux ponctuels**
- activité industrielle
 - centre de secours
 - mairie
 - gendarmerie
 - école
 - collège-lycée
 - bât. remarquable
 - camping
 - dechèterie
 - ERP
 - st. épuration



échelle : 1/5000

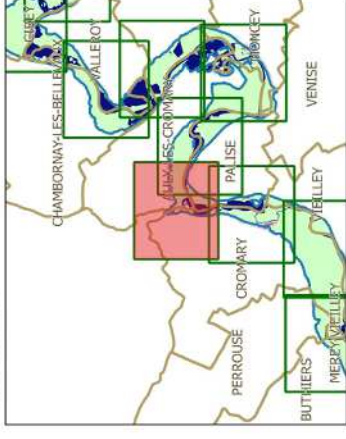
source : DDT25/ERNF/UPRINT
fond de plan : IGN BD Parcellaire
Date : 14/04/2017
























PPRi interdépartemental de la moyenne vallée de l'Ognon

CARTES DES ENJEUX planche 30

Localisation



Légende

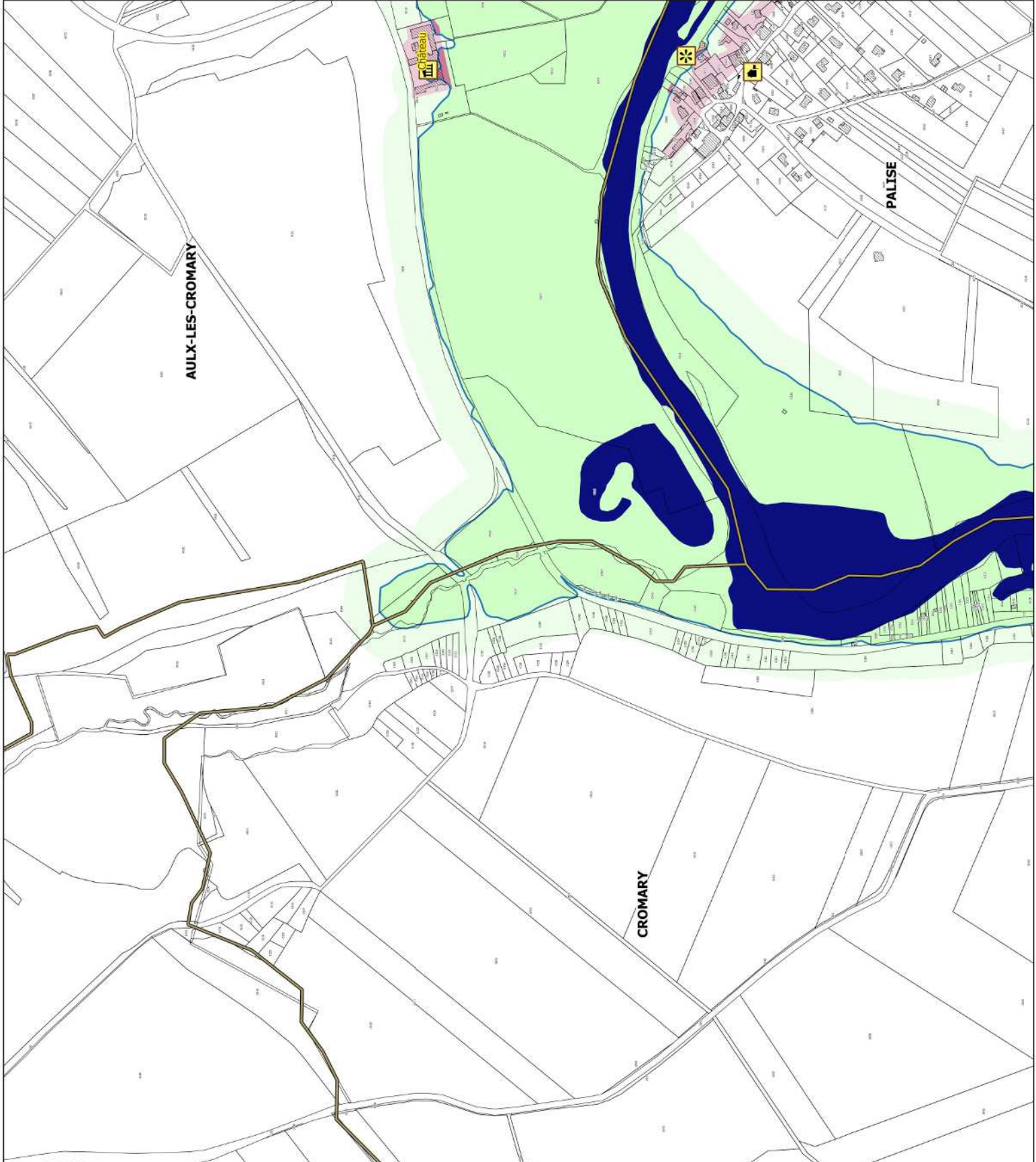
-  limites de communes
 -  secteur couvert par un autre PPRi
 -  hydrographie (lit mineur, plans d'eau)
 -  contour de la zone inondable (aléas)
- zonage enjeux**
-  zone non urbanisée
 -  zone peu urbanisée
 -  zone moyennement urbanisée
 -  zone urbanisée dense
- enjeux ponctuels**
-  activité industrielle
 -  centre de secours
 -  gendarmerie
 -  collège-lycée
 -  bât. remarquable
 -  déchèterie
 -  camping
 -  st. épuration
 -  mairie
 -  école
 -  collège-lycée
 -  camping
 -  ERP

N



échelle : 1/5000

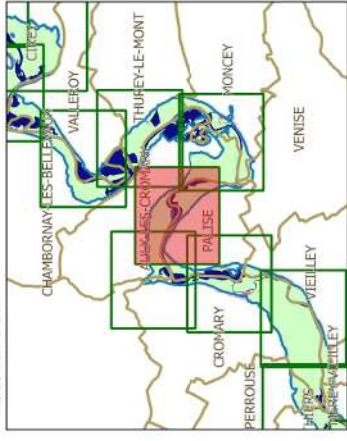
source : DDT25/ERNF/UPRINT
fond de plan : IGN BD Parcellaire
Date : 14/04/2017



























PPRI interdépartemental de la moyenne vallée de l'Ognon

CARTES DES ENJEUX
planche 31

Localisation



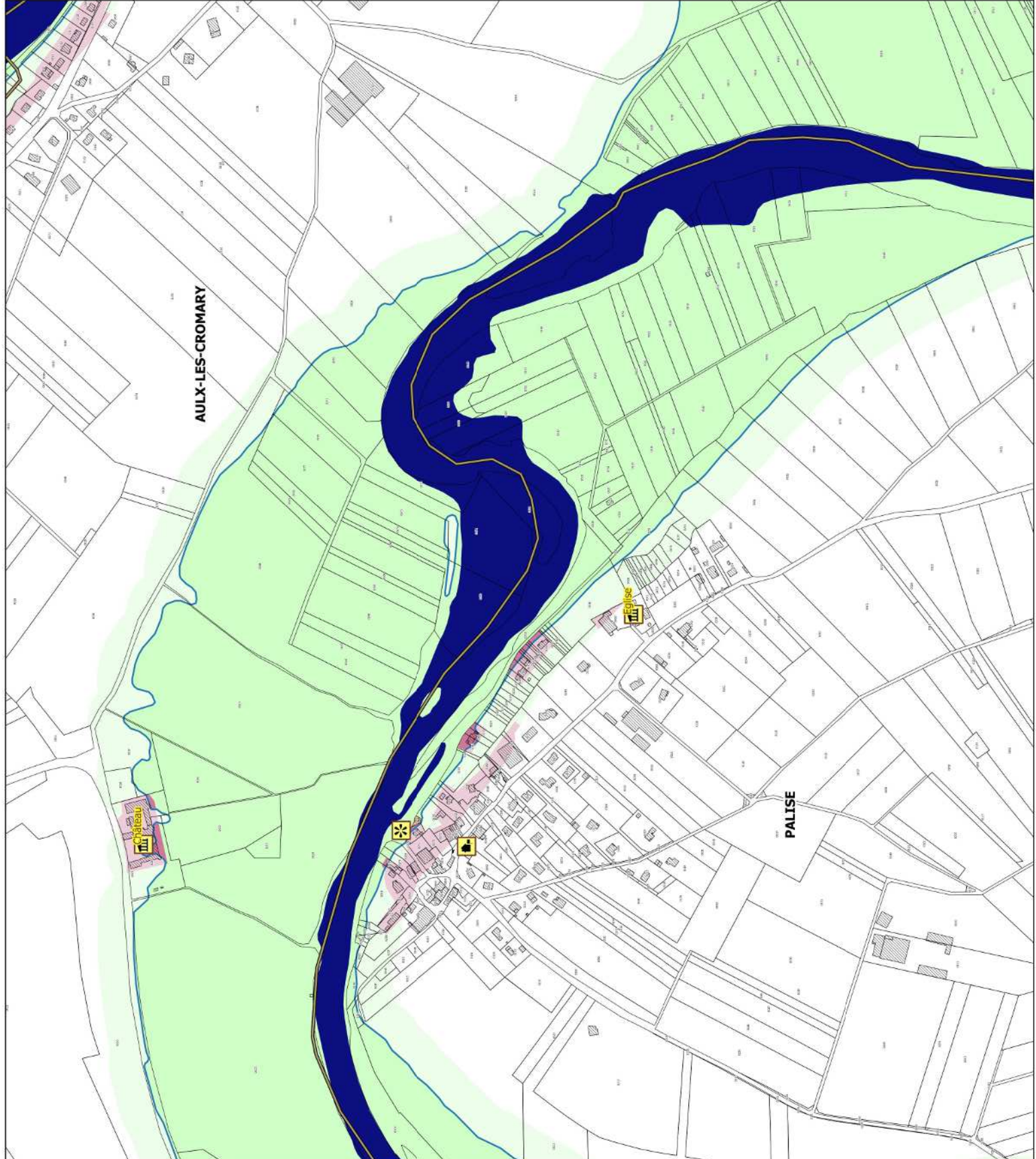
Légende

	limites de communes		secteur couvert par un autre PPRI
	hydrographie (lit mineur, plans d'eau)		contour de la zone inondable (aléas)
zonage enjeux			
	zone non urbanisée		activité industrielle
	zone peu urbanisée		centre de secours
	zone moyennement urbanisée		gendarmerie
	zone urbanisée dense		collège-lycée
	enjeux ponctuels		camping
	mairie		ERP
	école		st. épuration
	collège-lycée		dechèterie
	camping		
	ERP		



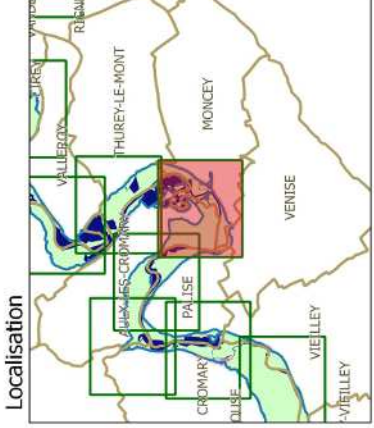
échelle : 1/5000

source : DDT25/ERNF/UPRINT
 fond de plan : IGN BD Parcellaire
 Date : 14/04/2017



PPRi interdépartemental de la moyenne vallée de l'Ognon

CARTES DES ENJEUX planche 32



Légende

- limites de communes
- secteur couvert par un autre PPRi
- hydrographie (lit mineur, plans d'eau)
- contour de la zone inondable (aléas)

zonage enjeux

- zone non urbanisée
- zone peu urbanisée
- zone moyennement urbanisée
- zone urbanisée dense

enjeux ponctuels

- activité industrielle
- centre de secours
- mairie
- gendarmerie
- école
- collège-lycée
- bât. remarquable
- camping
- dechèterie
- ERP
- st. épuration

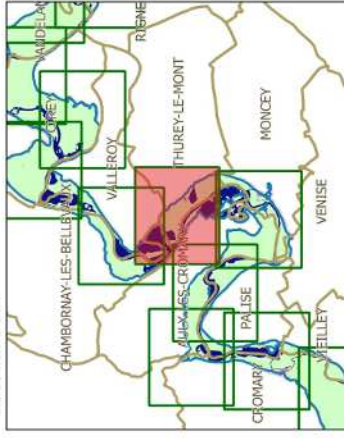
échelle : 1/5000
 source : DDT25/ERNF/UPRINT
 fond de plan : IGN BD Parcellaire
 Date : 14/04/2017



PPRI interdépartemental de la moyenne vallée de l'Ognon

CARTES DES ENJEUX planche 33

Localisation



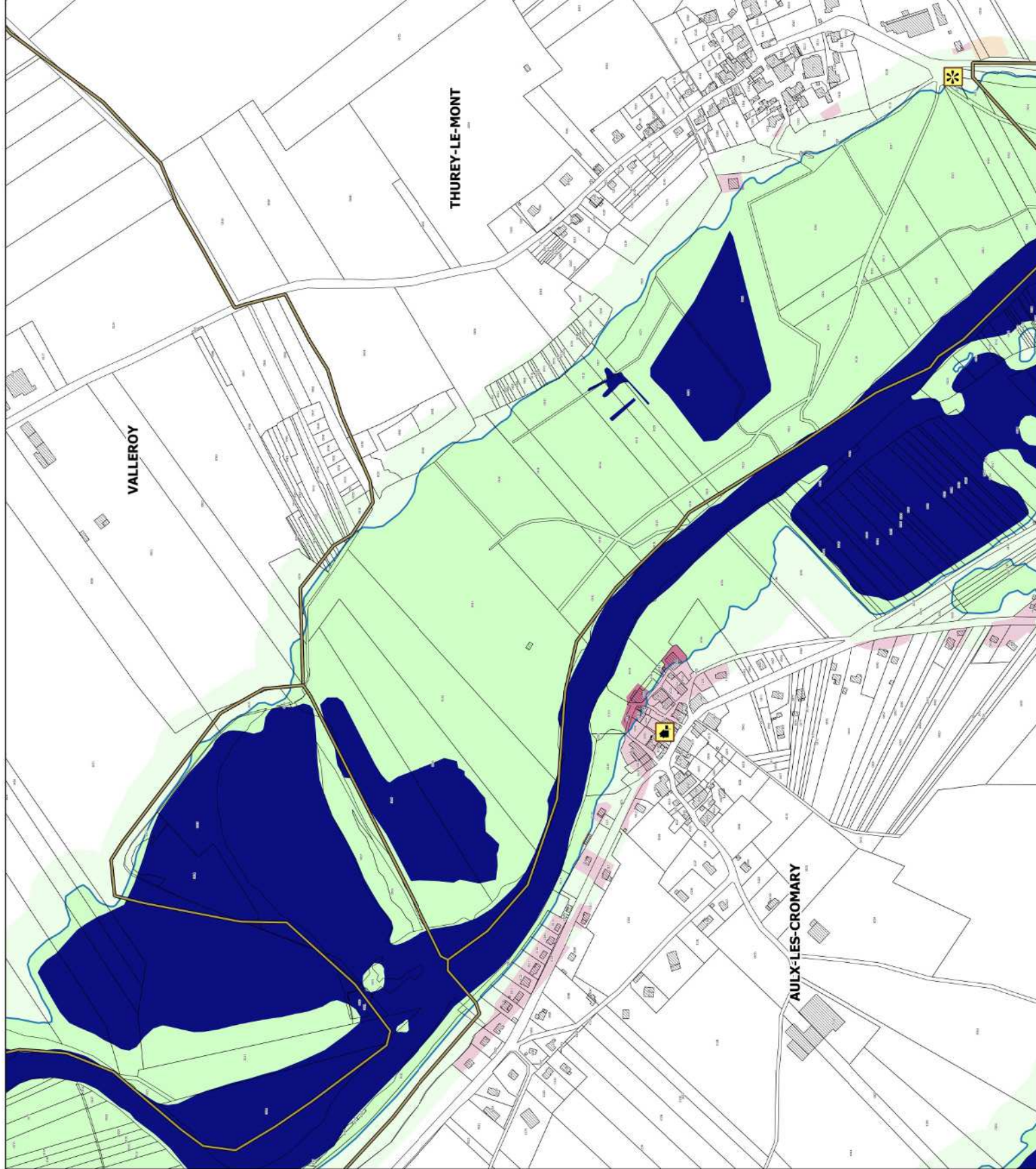
Légende

	limites de communes		secteur couvert par un autre PPRI
	hydrographie (lit mineur, plans d'eau)		contour de la zone inondable (aléas)
zonage enjeux			
	zone non urbanisée		activité industrielle
	zone peu urbanisée		centre de secours
	zone moyennement urbanisée		gendarmerie
	zone urbanisée dense		bât. remarquable
	mairie		dechèterie
	école		camping
	collège-lycée		st. épuration
	ERP		



échelle : 1/5000

source : DDT25/ERNF/UPRNT
fond de plan : IGN BD Parcellaire
Date : 14/04/2017





Liberté • Égalité • Fraternité

RÉPUBLIQUE FRANÇAISE

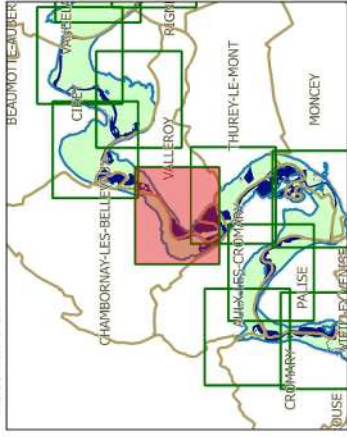
PRÉFET DU DOUBS

PRÉFÈTE DE LA HAUTE-SAÔNE

PPRi interdépartemental de la moyenne vallée de l'Ognon

CARTES DES ENJEUX planche 34

Localisation



Légende

- limites de communes
 - secteur couvert par un autre PPRi
 - hydrographie (lit mineur, plans d'eau)
 - contour de la zone inondable (aléas)
- zonage enjeux**
- zone non urbanisée
 - zone peu urbanisée
 - zone moyennement urbanisée
 - zone urbanisée dense
- enjeux ponctuels**
- activité industrielle
 - centre de secours
 - mairie
 - gendarmerie
 - école
 - collège-lycée
 - bât. remarquable
 - camping
 - dechèterie
 - ERP
 - st. épuration



échelle : 1/5000

source : DDT25/ERNF/UPRINT
fond de plan : IGN BD Parcellaire
Date : 14/04/2017





Liberté • Égalité • Fraternité

RÉPUBLIQUE FRANÇAISE

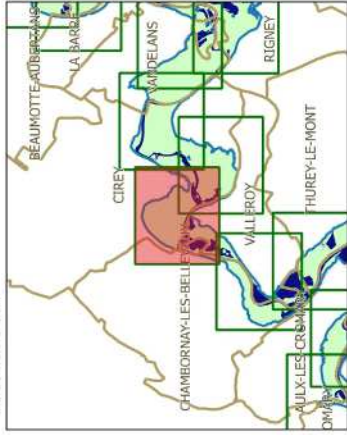
PRÉFET DU DOUBS

PRÉFÈTE DE LA HAUTE-SAÔNE

PPRI interdépartemental de la moyenne vallée de l'Ognon

CARTES DES ENJEUX planche 35

Localisation



Légende

- limites de communes
 - secteur couvert par un autre PPRI
 - hydrographie (lit mineur, plans d'eau)
 - contour de la zone inondable (aléas)
- zonage enjeux**
- zone non urbanisée
 - zone peu urbanisée
 - zone moyennement urbanisée
 - zone urbanisée dense
- enjeux ponctuels**
- activité industrielle
 - centre de secours
 - mairie
 - gendarmerie
 - école
 - collège-lycée
 - bât. remarquable
 - camping
 - dechèterie
 - ERP
 - st. épuration



échelle : 1/5000

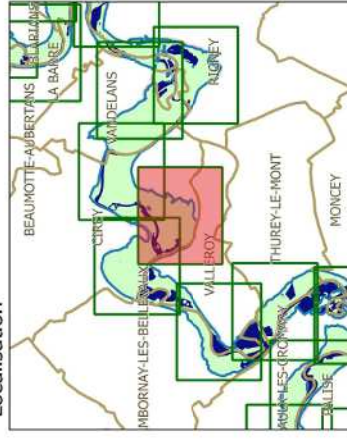
source : DDT25/ERNF/UPRINT
fond de plan : IGN BD Parcellaire
Date : 14/04/2017





















PPRI interdépartemental de la moyenne vallée de l'Ognon

CARTES DES ENJEUX planche 36

Localisation



Légende

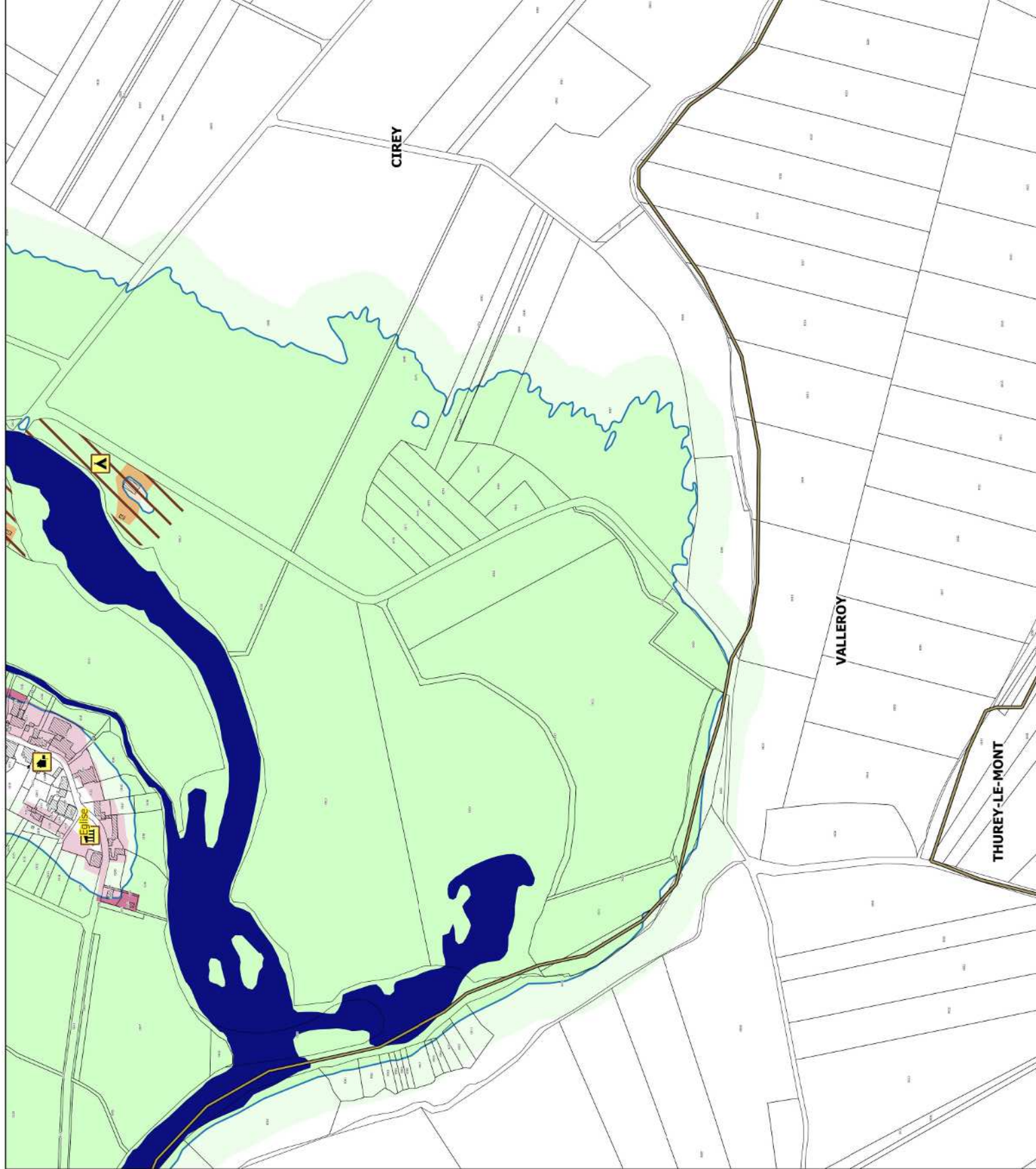
	limites de communes		secteur couvert par un autre PPRI
	hydrographie (lit mineur, plans d'eau)		contour de la zone inondable (aléas)
zonage enjeux			
	zone non urbanisée		zone moyennement urbanisée
	zone peu urbanisée		zone urbanisée dense
	mairie		activité industrielle
	école		centre de secours
	collège-lycée		bât. remarquable
	camping		dechèterie
	ERP		st. épuration

N



échelle : 1/5000

source : DDT25/ERNF/UPRINT
fond de plan : IGN BD Parcellaire
Date : 14/04/2017





Liberté • Égalité • Fraternité

RÉPUBLIQUE FRANÇAISE

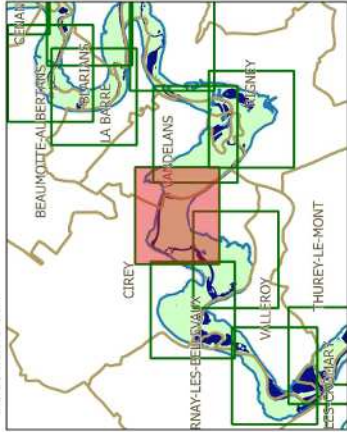
PRÉFET DU DOUBS

PRÉFÈTE DE LA HAUTE-SAÔNE

PPRi interdépartemental de la moyenne vallée de l'Ognon

CARTES DES ENJEUX planche 37

Localisation



Légende

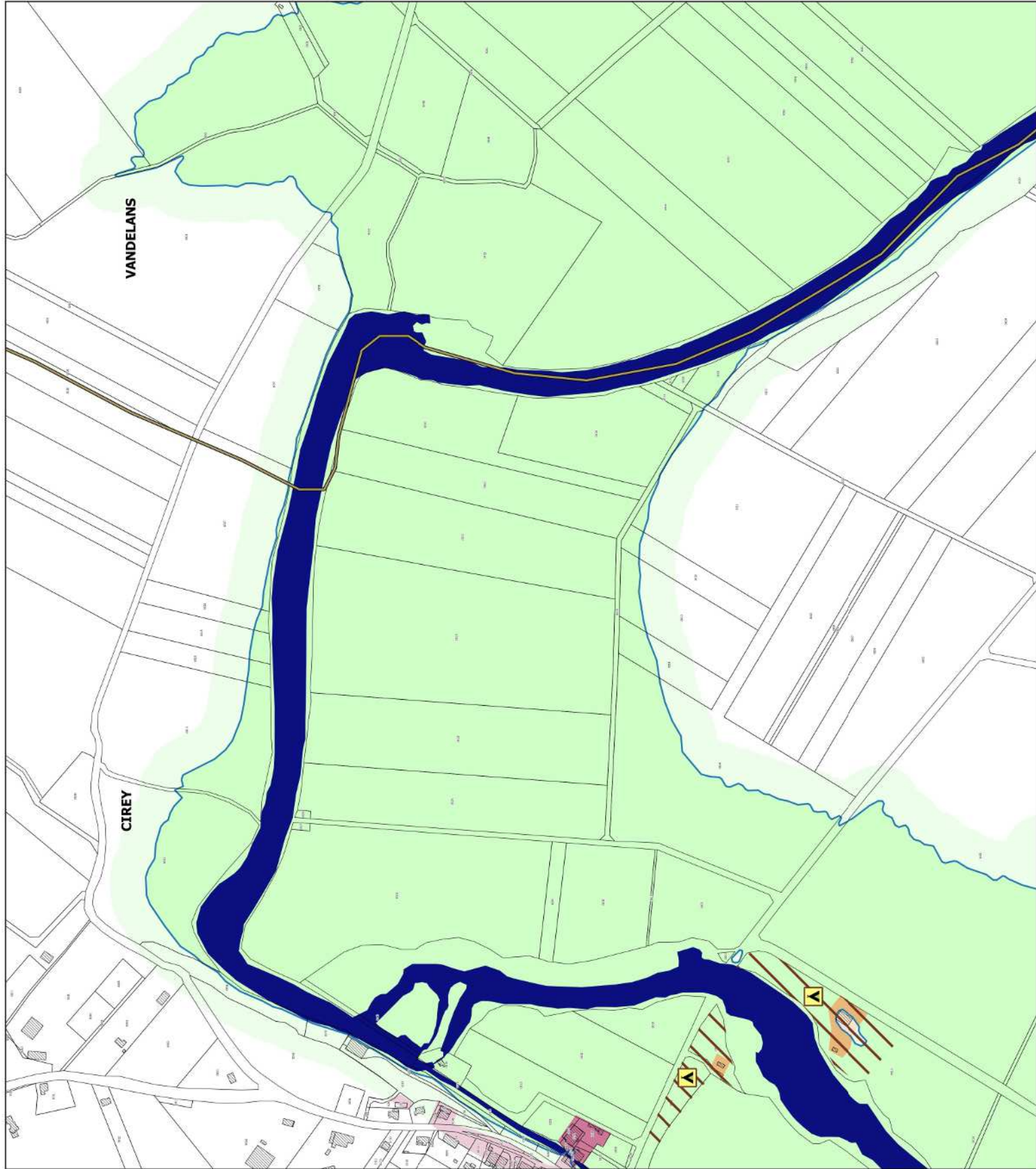
- limites de communes
 - secteur couvert par un autre PPRi
 - hydrographie (lit mineur, plans d'eau)
 - contour de la zone inondable (aléas)
- zonage enjeux**
- zone non urbanisée
 - zone peu urbanisée
 - zone moyennement urbanisée
 - zone urbanisée dense
- enjeux ponctuels**
- activité industrielle
 - centre de secours
 - mairie
 - gendarmerie
 - école
 - collège-lycée
 - bât. remarquable
 - camping
 - dechèterie
 - ERP
 - st. épuration

N



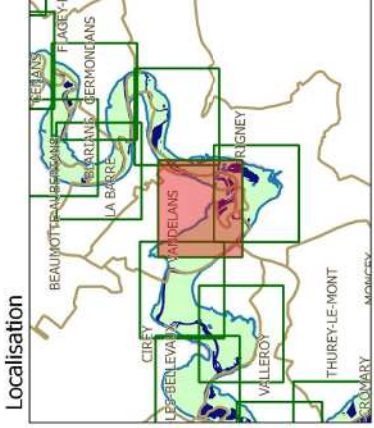
échelle : 1/5000

source : DDT25/ERNF/UPRINT
fond de plan : IGN BD Parcellaire
Date : 14/04/2017



PPRi interdépartemental de la moyenne vallée de l'Ognon

CARTES DES ENJEUX planche 38



Légende

- limites de communes
- secteur couvert par un autre PPRi
- hydrographie (lit mineur, plans d'eau)
- contour de la zone inondable (aléas)

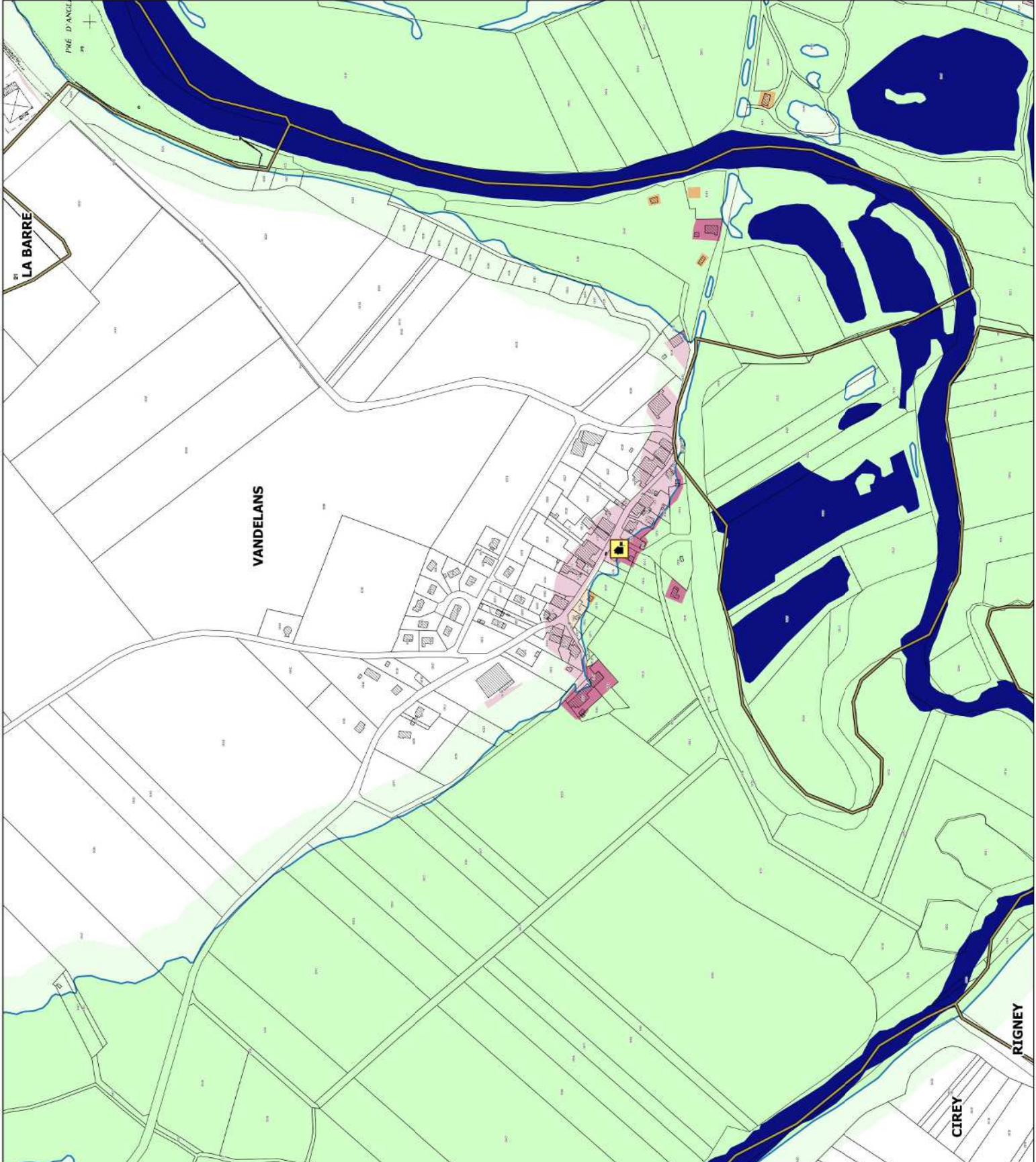
zonage enjeux

- zone non urbanisée
- zone peu urbanisée
- zone moyennement urbanisée
- zone urbanisée dense

enjeux ponctuels

- activité industrielle
- centre de secours
- gendarmerie
- bât. remarquable
- dechèterie
- st. épuration
- mairie
- école
- collège-lycée
- camping
- ERP

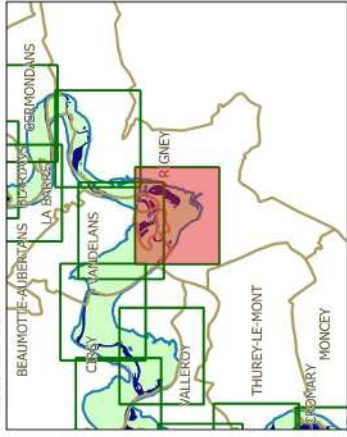
échelle : 1/5000
 source : DDT25/ERNF/UPRINT
 fond de plan : IGN BD Parcellaire
 Date : 14/04/2017

PPRI interdépartemental de la moyenne vallée de l'Ognon

CARTES DES ENJEUX planche 39

Localisation



Légende

	limites de communes		secteur couvert par un autre PPRI
	hydrographie (lit mineur, plans d'eau)		contour de la zone inondable (aléas)
zonage enjeux			
	zone non urbanisée		activité industrielle
	zone peu urbanisée		centre de secours
	zone moyennement urbanisée		gendarmerie
	zone urbanisée dense		bât. remarquable
	enjeux ponctuels		dechèterie
	mairie		st. épuration
	école		
	collège-lycée		
	camping		
	ERP		



échelle : 1/5000

source : DDT25/ERNF/UPRINT
 fond de plan : IGN BD Parcellaire
 Date : 14/04/2017

